



김해시

공보는 공문서로서의 효력을 갖는다.



제 378 호 2017. 3. 10. (금)

선	기 관 의 장
람	

고 시

제2017-59호	2017년 지적재조사 측량·조사 대행자 선정 고시	19810
제2017-63호	김해도시계획시설(수변공원) 공원조성계획 결정(변경) 및 지형도면 고시	19811
제2017-64호	김해 도시관리계획(지구단위계획, 구역외 도로) 결정(변경) 지형도면 고시	19817
제2017-66호	김해도시계획시설(도로:소2-122,소2-123호선)사업 실시계획 변경 인가 고시	19822

공 고

제2017-780호	공인 등록(통합증명_주촌면동상동)	19823
제2017-823호	김해도시계획시설(자동차정류장)사업 공사완료 공고	19826
제2017-830호	김해도시계획시설(도로:대1-1-3, 대1-3-1, 대1-3-2호선, 완충녹지3-67)사업 공사완료 공고	19827

회										
람										

발행 : 김해시 편집 : 홍보담당관 (330-3011, 행정 3011)

김해시 고시 제2017 - 59호

2017년 지적재조사 측량·조사 대행자 선정 고시

「지적재조사에 관한 특별법」 제5조 및 같은 법 시행령 제4조의 규정에 따라 「진영 부곡 1지구」와 「한림 가동지구」 지적재조사사업 측량·조사 등 대행에 관하여 다음과 같이 고시합니다.

2017년 2월 27일

김 해 시 장

1. 지적측량수행자 명칭 : 한국국토정보공사(경남지역본부 김해지사)
2. 사업지구 명칭 : 「진영 부곡1지구」, 「한림 가동지구」
3. 사업위치 및 면적
 - 진영 부곡1지구
 - 경상남도 김해시 진영읍 진영리 475번지 일원 (194필지 / 73,243㎡)
 - 한림 가동지구
 - 경상남도 김해시 한림면 가동리 313번지 일원 (302필지 / 99,819㎡)
4. 대행 업무 : 지적재조사 측량 및 일필지조사
5. 기타 문의처 : 김해시 토지정보과 지적재조사팀(055-330-3862~4)

김해시 고시 제2017-63호

김해도시계획시설(수변공원) 공원조성계획 결정(변경) 및 지형도면 고시

김해도시계획시설(수변공원)에 대하여 『국토의 계획 및 이용에 관한 법률』 제30조, 제32조 및 동법 시행령 제25조, 제27조의 규정에 의거하여 공원조성계획을 결정(변경)하고 지형도면을 고시합니다.

관련도서는 김해시 농업기술센터 공원관리과(☎055-330-6924)에 비치하여 일반인에게 보입니다.

2017년 3월 10일

김 해 시 장

1. 도시계획시설(공원) 결정(변경)조서

구분	도면 표시 번호	공원명	시설의 세분	위 치	면 적(m ²)			최초결정일	비고
					기 정	변 경	변경후		
기정	16	수변 공원	근린 공원	대청동 대청천 일원	42,468.0	-	42,468.0	98.12.03	

가. 공원조성계획 결정 총괄표(변경)

1) 총괄표

구 분	면 적 (m ²)			비 고	
	기 정	변 경	변경후		
공 원 면 적	42,468.0	-	42,468.0		
시 설 면 적 계	7,821.7	증) 21.8	7,843.5	시설율 : 17.7%	
건 축 면 적	바닥면적	176.2	-	176.2	건폐율 : 0.41%
	연 면 적	159.9	-	159.9	용적률 : 0.38%

2) 토지이용계획표

구 분	면 적 (m ²)			비 고
	기 정	변 경	변 경 후	
총 계	42,468.0	-	42,468.0	
공 원 시 설	7,483.7	증) 21.8	7,505.5	변경
도 로	3,441.5	-	3,441.5	
광 장	2,128.3	-	2,128.3	
휴양시설	300.0	-	300.0	
유희시설	852.1	증) 21.8	873.9	변경
운동시설	539.1	-	539.1	
편익시설	222.8	-	222.8	
녹지	21,640.0	감) 21.8	21,618.2	변경
조성계획 미수립	13,344.3	-	13,344.3	

나. 세부시설조서(변경)

1) 도로(변경없음)

구분	도면 번호	시설의 세분	위치	부지면적 (㎡)	건축규모(㎡)			비고
					바닥 면적	연면적	규모	
기정	합 계			3,441.5	-	-	-	
	1-1	진입로	대청동 291-2	24.1	-	-	-	
	1-2	산책로	대청동 291-2	99.4	-	-	-	
	1-3	진입로	대청동 291-2	22.2	-	-	-	
	1-4	진입로	대청동 321-2	15.6	-	-	-	
	1-5	진입로	대청동 321-2	20.5	-	-	-	
	1-6	진입로	대청동 321-2	15.4	-	-	-	
	1-7	진입로	대청동 321-2	29.6	-	-	-	
	1-8	진입로	대청동 296	56.1	-	-	-	
	1-9	진입로	대청동 296	37.2	-	-	-	
	1-10	진입로	대청동 296	49.4	-	-	-	
	1-11	진입로	대청동 296	70.3	-	-	-	
	1-12	진입로	대청동 296	103.6	-	-	-	
	1-13	진입로	대청동 320-1	28.1	-	-	-	
	1-14	진입로	대청동 308	28.9	-	-	-	
	1-15	진입로	대청동 308	14.7	-	-	-	
	1-16	산책로	대청동 308	285.5	-	-	-	
	1-17	진입로	대청동 308	766.7	-	-	-	
	1-18	진입로	대청동 308	96.6	-	-	-	
	1-19	산책로	대청동 308	337.7	-	-	-	
	1-20	진입로	대청동 308	34.6	-	-	-	
	1-21	산책로	대청동 308	205.2	-	-	-	
	1-22	진입로	대청동 308	66.0	-	-	-	
	1-23	진입로	삼문동 582-2	34.2	-	-	-	
	1-24	진입로	삼문동 582-2	12.1	-	-	-	
	1-25	산책로	삼문동 582-2	169.3	-	-	-	
	1-26	진입로	삼문동 582-2	60.6	-	-	-	
	1-27	산책로	삼문동 582-2	391.0	-	-	-	
	1-28	진입로	삼문동 582-2	82.2	-	-	-	
	1-29	진입로	삼문동 582-2	77.8	-	-	-	
	1-30	진입로	삼문동 582-2	69.8	-	-	-	
	1-31	진입로	삼문동 583-1	13.0	-	-	-	
	1-32	진입로	삼문동 583-1	112.9	-	-	-	
	1-33	진입로	삼문동 583-1	11.2	-	-	-	

2) 광장(변경없음)

구분	도면 번호	시설의 세분	위치	부지면적 (㎡)	건축규모(㎡)			비고
					바닥 면적	연면적	규모	
		합	계	2,128.3	-	-	-	
기정	2-1	휴게광장	대청동 291-2	95.7	-	-	-	
	2-2	진입광장	대청동 291-2	92.2	-	-	-	
	2-3	휴게광장	대청동 291-2	56.3	-	-	-	
	2-4	휴게광장	대청동 296	45.9	-	-	-	
	2-5	진입광장	대청동 296	52.2	-	-	-	
	2-6	휴게광장	대청동 320-1	247.1	-	-	-	
	2-7	진입광장	대청동 308	46.1	-	-	-	
	2-8	진입광장	대청동 308	313.7	-	-	-	
	2-9	휴게광장	대청동 308	264.3	-	-	-	
	2-10	휴게광장	대청동 308	699.9	-	-	-	
	2-11	휴게광장	대청동 308	120.5	-	-	-	
	2-12	휴게광장	삼문동 583-1	94.4	-	-	-	

3) 휴양시설(변경없음)

구분	도면 번호	시설의 세분	위치	부지면적 (㎡)	건축규모(㎡)			비고
					바닥 면적	연면적	규모	
기정	3-1	경로당	대청동 296	300.0	101.5	99.0	-	

4) 유희시설(변경)

구분	도면 번호	시설의 세분	위치	부지면적 (㎡)	건축규모(㎡)			비고
					바닥 면적	연면적	규모	
기정	4-1	어린이놀이시설	대청동 308	852.1	-	-	-	
변경	4-1	어린이놀이시설	대청동 308	873.9	-	-	-	

5) 운동시설(변경없음)

구분	도면 번호	시설의 세분	위치	부지면적 (㎡)	건축규모(㎡)			비고
					바닥 면적	연면적	규모	
기정	5-1	다목적구장	삼문동 582-2	539.1	-	-	-	

6) 편의시설(변경없음)

구분	도면 번호	시설의 세분	위치	부지면적 (㎡)	건축규모(㎡)			비고
					바닥 면적	연면적	규모	
		합 계		222.8	74.7	60.9	-	
기정	6-1	화장실	대청동 291-2	72.2	21.1	19.1	1층	
	6-2	화장실	대청동 308	150.6	53.6	41.8	1층	

7) 녹지(변경)

구분	도면 번호	시설의 세분	위치	부지면적 (㎡)	건축규모(㎡)			비고
					바닥 면적	연면적	규모	
기정	-	공원녹지	대청동 대청천 일원	21,640.0	-	-	-	
변경	-	공원녹지	대청동 대청천 일원	21,618.2	-	-	-	

다. 세부도로조서(변경없음)

구분	등급	류별	번호	폭원 (m)	연장 (m)	면적 (㎡)	기능	기점	종점	비고 (도면표시 번호)
	합 계(소로)					3,441.5	-	-	-	
기정	소로	-	1	3.3	7.4	24.1	진입로	대청동 364	2-1 휴게광장	1-1
	소로	-	2	2.2	26.2	99.4	산책로	2-1 휴게광장	2-2 진입광장	1-2
	소로	-	3	3.3	7.1	22.2	진입로	대청동 364	2-2 진입광장	1-3
	소로	-	4	3.3	4.8	15.6	진입로	대청동 364	대청동 321-3	1-4
	소로	-	5	4.3	5.0	20.5	진입로	대청동 364	대청동 321-3	1-5
	소로	-	6	5.1	3.1	15.4	진입로	대청동 364	2-3 휴게광장	1-6
	소로	-	7	3.0	13.4	29.6	진입로	대청동 321-5	2-3 휴게광장	1-7
	소로	-	8	3.5	24.0	56.1	진입로	대청동 364	1-9 진입로	1-8
	소로	-	9	2.3	16.7	37.2	진입로	대청동 351	대청동 364	1-9
	소로	-	10	2.0	24.4	49.4	진입로	대청동 351	대청동 364	1-10
	소로	-	11	2.3	34.3	70.3	진입로	대청동 352	1-10 진입로	1-11
	소로	-	12	3.0	31.4	103.6	진입로	2-5 진입광장	대청동 364	1-12
	소로	-	13	3.5	8.0	28.1	진입로	대청동 364	2-6 휴게광장	1-13
	소로	-	14	5.0	5.6	28.9	진입로	대청동 364	4-1 유희시설	1-14
	소로	-	15	2.1	8.2	14.7	진입로	대청동 364	4-1 유희시설	1-15
	소로	-	16	2.5	106.8	285.5	산책로	4-1 유희시설	1-17 진입로	1-16
	소로	-	17	1.6	47.1	766.7	진입로	대청동 364	1-15 산책로	1-17
	소로	-	18	2.5	35.9	96.6	진입로	대청동 364	대청동 362	1-18
	소로	-	19	2.5	134.9	337.7	산책로	1-17 진입로	1-19 진입로	1-19
	소로	-	20	3.0	11.5	34.6	진입로	대청동 364	2-7 진입광장	1-20
	소로	-	21	2.7	76.5	205.2	산책로	1-19 진입로	1-21 진입로	1-21
	소로	-	22	3.1	20.8	66.0	진입로	대청동 364	2-8 진입광장	1-22
	소로	-	23	3.3	9.6	34.2	진입로	삼문동 580-4	2-9 휴게광장	1-23
	소로	-	24	4.0	3.2	12.1	진입로	삼문동 595	2-9 휴게광장	1-24
	소로	-	25	3.5	57.7	169.3	산책로	2-9 휴게광장	6-1 다목적구장	1-25
	소로	-	26	3.1	19.0	60.6	진입로	삼문동 594	삼문동 595	1-26
	소로	-	27	3.0	134.4	391.0	산책로	2-10 휴게광장	1-29 진입로	1-27
	소로	-	28	4.0	20.5	82.2	진입로	삼문동 593	삼문동 595	1-28
	소로	-	29	4.0	19.5	77.8	진입로	삼문동 595	삼문동 593	1-29
	소로	-	30	3.0	25.7	69.8	진입로	삼문동 593	2-11 휴게광장	1-30
	소로	-	31	5.0	2.4	13.0	진입로	삼문동 595	2-12 휴게광장	1-31
	소로	-	32	3.0	42.3	112.9	진입로	2-12 휴게광장	삼문동 595	1-32
	소로	-	33	6.5	1.8	11.2	진입로	삼문동 583-2	삼문동 595	1-33

2. 관계도면 : 실음생략

김해시 고시 제2017-64호

**김해 도시관리계획(지구단위계획, 구역외 도로)
결정(변경) 지형도면 고시**

1. 김해시 고시 제2017-62호(2017. 3. 3.)로 승인·고시된 주택건설사업계획에 대하여 「국토의 계획 및 이용에 관한 법률」 제30조, 제32조 및 「토지이용규제 기본법」 제8조의 규정에 의거 도시관리계획 결정(변경)에 관한 지형도면을 고시합니다.
2. 관계도서 [지형도면은 토지이용규제정보시스템(<http://uris.molit.go.kr>)에서 열람가능]은 김해시청 공동주택관리과(☎ 055-330-3663)에 비치하고 일반인 및 이해관계인에게 보입니다.

2017년 3월 8일

김 해 시 장

가. 김해 도시관리계획(지구단위계획, 구역외 도로) 결정(변경) 조서 : 붙임

나. 김해 도시관리계획(지구단위계획, 구역외 도로) 결정(변경) 지형도면 : 생략

<붙임>

김해 도시관리계획(지구단위계획, 구역외 도로) 결정(변경)조서

1. 지구단위계획구역 결정(변경)조서

구분	도면 표시 번호	구역명	위치	면적 (m ²)			최초 결정일	비고
				기정	변경	변경후		
신설	5-23	진영지구단 위계획구역	김해시 진영읍 진영리 81번지 일원	-	증) 28,967.0	28,967.0	-	-

결정(변경) 사유서

도면 표시 번호	구역명	결정(변경) 내용	결정(변경) 사유
5-23	진영지구단 위계획구역	• 지구단위계획구역 신설 - 위치 : 진영읍 진영리 81번지 일원 - 면적 : 28,967.0m ²	• 「주택법」에 의한 주택건설사업(공동 주택)에 대한 지구단위계획 수립으로 도시의 기능·미관 증진 및 양호한 주거환경을 확보하고, 체계적·계획 적으로 관리하고자 함

2. 지구단위계획 결정(변경)조서

가. 용도지역·지구의 세분 및 변경에 관한 결정조서 (변경없음)

구분		면적 (m ²)			구성비 (%)	비고
		기정	변경	변경후		
계		28,967.0	-	28,967.0	100.0	-
주거지역	제2종일반주거지역	26,159.0	-	26,159.0	90.3	-
녹지지역	자연녹지지역	2,808.0	-	2,808.0	9.7	-

나. 기반시설의 배치와 규모에 관한 결정(변경)조서

1) 도로 결정(변경)조서

구분	규 모				기능	연장 (m)	기점	종점	사용 형태	주 요 경과지	최 초 결정일	비고
	등급	류별	번호	폭원 (m)								
기정	대로	1	1-1	28~49	주간선 도로	22,580	광2-1-3	자관리 시계	일반 도로	-	1991.12.31.	-
변경	대로	1	1-1	28~49	주간선 도로	22,580	광2-1-3	자관리 시계	일반 도로	-	1991.12.31.	폭원변경
신설	중로	2	28	15	도로 국지	10	대1-1-1	진영리 80-2	일반 도로	-	-	노선신설
기정	소로	2	8	8	도로 국지	442	중2-4	소2-36	일반 도로	소1-1	1986.3.31.	-
신설	소로	1	58	10	도로 국지	82	소2-8	진영리 86	일반 도로	-	-	노선신설
변경	소로	2	8	8	도로 국지	359	중2-4	소2-39	일반 도로	소1-1	1986.3.31.	노선분리

□ 도로 결정(변경) 사유서

변경전 도로명	변경후 도로명	결정(변경) 내용	결정(변경) 사유
대로1-1-1	대로1-1-1	<ul style="list-style-type: none"> 폭원변경 B =28~49m (가·감속 차로 확보를 위해 구역내·외 폭원 확폭 B=36m → 40m) 	<ul style="list-style-type: none"> 공동주택단지의 차량 진·출입을 위해 도로 폭원을 변경함
-	중로2-28	<ul style="list-style-type: none"> 신 설 B =15m, L=10m 	<ul style="list-style-type: none"> 공동주택단지의 차량 진·출입을 위해 도로를 신설함
소로2-8	소로1-58	<ul style="list-style-type: none"> 노선신설 B =10m, L=82m 	<ul style="list-style-type: none"> 공동주택단지의 차량 진·출입을 위해 도로를 신설함
	소로2-8	<ul style="list-style-type: none"> 노선축소 L=442m → 359m 	<ul style="list-style-type: none"> 소로1-58호선 신설에 따라 도로 연장을 축소함

2) 녹지 결정(변경)조서

구분	도면 표시 번호	시설명	시설의 종류	위 치	면 적 (m ²)			최 초 결정일	비고
					기정	변경	변경후		
변경	5-3	국도변 완충녹 지	완충 녹지	김해시 진영읍 진영리 79-4일원 (국도변)	28,802	감) 471	28,331	'05.3.24 울고106호	구역내·외 변경면적 2,826m ² →2,355m ²

□ 녹지 결정(변경) 사유서

도면 표시번호	시설명	결정(변경) 내용	결정(변경) 사유
5-3	국도변 완충녹지	변경 A = 28,802㎡ → 28,331㎡ (감)471㎡	• 공동주택단지의 차량진·출입을 위해 중로2-28호선 신설에 따른 변경

다. 가구 및 획지의 규모와 조성에 관한 결정(변경)조서

도면 번호	가 구		획 지			비 고
	가구번호	면적(㎡)	획지번호	위 치	면적(㎡)	
-	A	27,658.0	A-1	김해시 진영읍 진영리 81번지 일원	24,763.0	획지분할 합병불가
			A-2	김해시 진영읍 진영리 305-6 번지 일원	666.0	완충녹지 (기부채납)
			A-3	김해시 진영읍 여래리 654 번지 일원	1,689.0	완충녹지 (기부채납)
			A-4	김해시 진영읍 여래리 666 번지 일원	540.0	구거용지 (기부채납)

라. 건축물의 용도·건폐율·용적률·높이에 관한 결정(변경)조서

도면 번호	위 치	구 분	계 획 내 용	
-	A-1	용 도	지정용도	• 「주택법」 제2조에 의한 공동주택 및 부대복리시설
			불허용도	• 지정용도 이외의 용도
		건폐율	22%이하	
		용적률	242%이하 완 화(리모델링이 쉬운 구조) - 「건축법」 제8조 및 같은법 시행령 제6조의4에 따라 “리모델링이 쉬운 구조”로 건축시, 용적률 완화 - 「김해시 도시계획조례」 제62조 제2종일반주거지역 용적률 × 110% = 220 × 110% = 242%	
높 이	39층이하			

3. 구역외 도시관리계획(시설:도로) 결정(변경)조서

가. 도로 결정(변경)조서

구분	규 모				기능	연장 (m)	기점	종점	사용 형태	주 요 경과지	최 초 결정일	비고
	등급	류별	번호	폭원 (m)								
기정	소로	2	37	8	국지 도로	167	소2-87	소2-39	일반 도로	소2-36	1986.3.31.	-
변경	소로	2	37	8	국지 도로	167	소2-87	소2-39	일반 도로	소2-36	1986.3.31.	도로모퉁이변 정리
기정	소로	2	39	8	국지 도로	638	중1-1	소2-38	일반 도로	-	1986.3.31.	-
변경	소로	2	39	8	국지 도로	638	중1-1	소2-38	일반 도로	-	1986.3.31.	도로모퉁이변 정리
기정	소로	2	87	8	국지 도로	758	중1-1	중2-3	일반 도로	-	1992.5.11.	-
변경	소로	2	87	8	국지 도로	432	소2-37	중2-3	일반 도로	-	1992.5.11.	노선축소
변경	소로	2	134	8	국지 도로	55	중1-1	진영읍 여래리 664-2	일반 도로	-	1992.5.11.	노선분리

□ 도로 결정(변경) 사유서

변경전 도로명	변경후 도로명	결정(변경) 내용	결정(변경) 사유
소로2-37	소로2-37	• 도로모퉁이변 정리	• 도로모퉁이변을 조정함
소로2-39	소로2-39	• 도로모퉁이변 정리	• 도로모퉁이변을 조정함
소로2-87	소로2-87	• 노선축소 L=758m → 432m	• 공동주택단지 사업에 따라 도로 연장을 축소함
	소로2-134	• 노선분리 B =8m, L=55m	• 공동주택단지 사업으로 단절된 잔여 도로 에 대해 노선번호를 새로 부여함

김해시 고시 제2017 - 66호

김해도시계획시설(도로:소2-122, 소2-123호선)사업 실시계획 변경 인가 고시

김해(주촌)도시계획시설(도로:소로2-122호선, 소로2-123호선)사업에 대하여 『국토의 계획 및 이용에 관한 법률』 제88조 및 같은 법 시행령 제97조에 따라 도시계획시설사업 실시계획 변경 인가하고 동 사항을 같은 법 제91조 및 같은 법 시행령 제100조의 규정에 의하여 고시합니다.

2017년 03월 10일

김 해 시 장

1. 사업시행지의 위치 : 김해시 주촌면 내삼리 311-6번지 일원
2. 사업의 종류 및 명칭
 - 사업의 종류 : 도시계획시설(도로:소로2-122, 소로2-123호선)사업
 - 사업의 명칭 : 정산골프장 부진입도로 개설사업
3. 사업시행 면적 또는 규모

시 설 명	사업시행면적(m ²)	사업규모		비고
		길이(m)	폭(m)	
계	95,580	3,340		
소로2-122호선	89,348	3,030	8.0	
소로2-123호선	6,232	310	8.0	

4. 사업시행자의 성명 및 주소
 - 성 명 ▭ 당초 : 정산개발(주) 대표 이순형
 └ 변경 : 정산개발(주) 대표 박주환
 - 주 소 : 김해시 주촌면 서부로 1637번길 299-194(덕암리 산180번지)
5. 사업기간 ▭ 당초 : 2005. 05. 26 ~ 2016. 12. 31
 └ 변경 : 2005. 05. 26 ~ 2017. 12. 31
6. 사용 또는 수용할 토지 또는 건물조서 및 소유권이외의 권리자 조서 : 게재생략(변경없음)
7. 실시계획 변경인가 신청사유
 - 편입토지 소유권 미확보(보상협의 지연)에 따른 사업기간 연장
8. 관계도면 : 실음생략 【김해시청 도시계획과에 비치(☎055-330-3595)】

공 고

김해시 공인조례 제4조(등록) 및 제7조(공고)의 규정에 따라
신조 등록하는 공인을 다음과 같이 공고합니다.

2017년 3월 3일

김 해 시











1. 공인 등록일자 : 2017. 3. 3.
2. 신조 등록 공인내역 : 8개

공 인 명	제 품 명 (모델/형식)	규격 (cm)	재료	서 체	등록사유	관리부서
민원사 무 김시주 해 주촌면 전 인 용	통합증명발급기 (NIS217170/종)	2.6×2.6	합성 고무	훈민 정음체	통합증명 발급기 신규구입	주촌면
민원사 무 김시주 해 주촌면 전 인 용	통합증명발급기 (NIS217170/형)	2.6×2.6	합성 고무	훈민 정음체	통합증명 발급기 신규구입	주촌면
민원사 무 김주전 해 주촌면 장 인 용	통합증명발급기 (NIS217170/종)	2.1×2.1	합성 고무	훈민 정음체	통합증명 발급기 신규구입	주촌면
민원사 무 김주전 해 주촌면 장 인 용	통합증명발급기 (NIS217170/형)	2.1×2.1	합성 고무	훈민 정음체	통합증명 발급기 신규구입	주촌면

공 인 명	제 품 명 (모델/형식)	규격 (cm)	재료	서 체	등록사유	관리부서
민원사 무해인용 김시동 상동전	통합증명발급기 (NIS217171/종)	2.6×2.6	합성 고무	훈민 정음체	통합증명 발급기 신규구입	동상동
민원사 무해인용 김시동 상동전	통합증명발급기 (NIS217171/횡)	2.6×2.6	합성 고무	훈민 정음체	통합증명 발급기 신규구입	동상동
민원사 무시인용 김동전 상동장	통합증명발급기 (NIS217171/종)	2.1×2.1	합성 고무	훈민 정음체	통합증명 발급기 신규구입	동상동
민원사 무시인용 김동전 상동장	통합증명발급기 (NIS217171/횡)	2.1×2.1	합성 고무	훈민 정음체	통합증명 발급기 신규구입	동상동

3. 신조 등록 인영부

구분	공 인 명	제 품 명 (모델/형식)	규격 (cm)	재료	서체	인 영
신조	민원사 무해인용 김시동 주촌면전용	통합증명 발급기 (NIS217170/종)	2.6×2.6	합성 고무	훈민 정음체	
신조	민원사 무해인용 김시동 주촌면전용	통합증명 발급기 (NIS217170/횡)	2.6×2.6	합성 고무	훈민 정음체	

구분	공인명	제품명 (모델/형식)	규격 (cm)	재료	서체	인영
신조	민원사무 김해시 주촌면장인 전용	통합증명 발급기 (NIS217170/종)	2.1×2.1	합성 고무	훈민 정음체	
신조	민원사무 김해시 주촌면장인 전용	통합증명 발급기 (NIS217170/횡)	2.1×2.1	합성 고무	훈민 정음체	
신조	민원사무 김해시 시장인 동상동전용	통합증명 발급기 (NIS217171/종)	2.6×2.6	합성 고무	훈민 정음체	
신조	민원사무 김해시 시장인 동상동전용	통합증명 발급기 (NIS217171/횡)	2.6×2.6	합성 고무	훈민 정음체	
신조	민원사무 김해시 동상동장인 전용	통합증명 발급기 (NIS217171/종)	2.1×2.1	합성 고무	훈민 정음체	
신조	민원사무 김해시 동상동장인 전용	통합증명 발급기 (NIS217171/횡)	2.1×2.1	합성 고무	훈민 정음체	

김해시 공고 제2017 - 823호

김해도시계획시설(자동차정류장)사업 공사완료 공고

김해시 고시 제2016-232호(2016.08.26.)로 실시계획(변경) 협의 고시된 김해도시계획시설(자동차정류장)사업이 완료되어 『국토의 계획 및 이용에 관한 법률』 제98조 및 같은법 시행령 제102조에 따라 다음과 같이 공사완료 공고합니다.

2017년 03월 10일

김 해 시 장

1. 사업시행지 위치 : 경상남도 김해시 풍유동 766-4번지 일원
2. 사업의 종류 및 명칭
 - 종류 : 김해도시계획시설(자동차정류장)사업
 - 명칭 : 풍유동 시내버스 공영차고지 정비동 증축공사
3. 사업 시행면적 또는 규모
 - 사업면적 : 건축면적 : 1,239㎡/ 연면적: 1,807㎡
 - 사업시행 규모 : 공영차고지 정비동 증축 1식
4. 사업 시행자의 성명 및 주소
 - 주 소 : 김해시 김해대로 2401(부원동 623번지)
 - 성 명 : 김해시장(대중교통과장)
5. 사업 시행기간 : 2016. 07. 27 ~ 2017. 01. 22
6. 준공일 : 2017. 01. 22.

김해시 공고 제 2017 - 830호

**김해도시계획시설(도로 : 대1-1-3,대1-3-1,대1-3-2호선, 완충녹지 3-67)사업
공사완료 공고**

김해시 고시 제2017-41호, 2017-42호(2017.2.9)호로 실시계획(변경) 인가 의제된 김해도시계획시설(도로 : 대1-1-3, 대1-3-1, 대1-3-2호선, 완충녹지 3-67)사업이 완료되어 『국토의 계획 및 이용에 관한 법률』 제98조 및 같은 법 시행령 제102조의 규정에 따라 다음과 같이 공사완료 공고 합니다.

2017년 3월 10일

김 해 시 장

1. 사업시행지의 위치 : 김해시 무계동 347-1번지 일원
2. 사업의 종류 및 명칭
 - 사업의 종류 : 김해도시계획시설(도로 : 대1-1-3, 대1-3-1, 대1-3-2호선, 완충녹지 3-67)사업
 - 사업의 명칭 : 남명더라우 주택건설사업에 따른 도시계획시설(도로 : 대1-1-3, 대1-3-1, 대1-3-2호선, 완충녹지 3-67)사업
3. 사업시행 면적 또는 규모
 - 도로(대1-1-3, 대1-3-1, 대1-3-2호선) : 가감속차로 설치 L=434m A=1,051㎡
 - 완충녹지(3-67) : 3,474.5㎡
 - ※ 새로이 신설된 시설 등은 김해시 관리부서로 무상 귀속됨.
4. 사업시행자의 성명 및 주소
 - 성 명 : 남명산업개발(주) 대표 이병열
 - 주 소 : 경남 김해시 변화1로 67번길 2, 대청동 남명프라자 803
6. 사업기간 : 2014.07 ~ 2017.02
8. 준 공 일 : 2017. 2. 20
9. 문 의 처 : 김해시 도시계획과 (☎055-330-3595) 및 공동주택관리과(☎055-330-3664)