



김해 시

공보는 공문서로서의 효력을 갖는다.



제 444호 2019. 09. 06(금)

선 람	기 관 의 장

규 칙

- 제 658호 김해시 사무전결처리 규칙 일부개정규칙 24297
- 제 659호 김해시 금고지정 및 운영 규칙 일부개정규칙 24315

고 시

- 제2019-222호 김해도시계획시설(수도공급설비:배수지)사업 실시계획(변경) 고시 24320
- 제2019-223호 김해도시계획시설(도로:중로1-47호선)사업 실시계획 고시 24321
- 제2019-224호 김해도시계획시설(근린공원:임호공원)사업 실시계획 변경 고시 24322
- 제2019-226호 김해울하2지구 택지개발사업 개발계획 변경(3차) 및 실시계획 변경(2차)승인에 따른 지형도면 고시 24323
- 제2019-227호 하천점용허가 고시 24336
- 제2019-228호 도로명 부여 및 변경 고시 24337
- 제2019-229호 김해 나전일반산업단지계획(변경) 승인 · 고시 24341

공 고

- 제2019-3145호 도로명 부여 의견수렴 공고 24362
- 제2019-3199호 김해테크노밸리 일반산업단지 준공후 실시계획 준공인가 공고 24366

회 람										
--------	--	--	--	--	--	--	--	--	--	--

제529회 조례·규칙심의회에서 의결된 김해시 사무전결처리 규칙 일부개정규칙을 이에 공포한다.

김해시장 허성곤

2019년 9월 6일

김해시 규칙 제658호

김해시 사무전결처리 규칙 일부개정규칙

김해시 사무전결처리 규칙 일부를 다음과 같이 개정한다.
별표 5를 별지와 같이 한다.

부칙

이 규칙은 공포한 날부터 시행한다.

[별표5] 사업소 전결처리사항

소관별	세 부 사 무 명	전 결 권 자					시장
		담 당 자		과장	소장	부시장	
		6급이하 업무담당자	팀장				
문화예술과	1. 향토문화예술 진흥						
	가. 문화상 시상	기안					○
	나. 시지 편찬	기안			○		
	다. 전통(전례)문화 발굴, 지원	기안		○			
	2. 문화예술단체 운영 지원(문화담당)						
	가. 문화원 운영 지원	기안		○			
	나. 문화상 관련업무	기안			○		
	다. 그 밖의 문화단체 활동지원	기안		○			
	라. 전국가야금경연대회	기안				○	
	마. 해맞이 및 정월대보름행사	기안				○	
	바. 문화의집 운영지도.감독	기안		○			
	3. 문화시설 확충 및 시행	기안					○
	4. 종교단체 지도관리	기안		○			
	5. 시민의중 운영관리	기안			○		
	6. 출판인쇄소 관리						
	가. 신규등록신고 수리	기안		○			
	나. 영업 휴·폐업신고 수리	기안		○			
	다. 영업지도·단속	기안		○			
	라. 법규위반 행정처분	기안		○			
	7. 문화재단 운영지원 및 관리						
	가. 김해문화재단 수지분석및 경영개선	기안			○		
	나. 김해문화재단 예산편성 및 집행관리 감독	기안			○		
	다. 김해문화재단 위탁 운영 시설 유지 관리 감독	기안		○			
	8. 문화예술행사						
	가. 김해예술제 개최	기안				○	
	나. 찾아가는 음악회 실시	기안		○			
	다. 그 밖의 문화예술행사 개최	기안		○			
	9. 문화예술단체 운영 지원(예술담당)						
	가. 예총 운영 지원	기안		○			
	나. 그 밖의 문화예술단체 활동 지원	기안		○			
	10. 시립예술단 운영						
	가. 기본계획수립	기안				○	
	나. 세부시행계획수립	기안		○			
	다. 행사비 및 단원수당 지급	기안		○			
	라. 단원의 위·해촉	기안			○		
	11. 공연장 관리						
	가. 공연장 등록(변경) 등 신고 수리	기안		○			
	나. 공연 및 공연장 휴·폐업 등 신고수리	○					
	다. 영업지도·단속	기안		○			
	라. 법규위반 행정처분	기안		○			
	12. 국제예술행사 유치·기획						
	가. 국제예술행사 계획수립 기획		기안				○
	나. 국제예술행사 추진		기안		○		
	13. 국제축제행사 유치·기획						
	가. 국제축제행사 계획·수립 기획		기안				○
	나. 국제축제행사 추진		기안		○		
	14. 가야문화축제 개최						
	가. 가야문화축제 기본 계획·수립		기안				○
	나. 가야문화축제 행사 지원	기안			○		
	다. 가야문화축제 행사 지도·감독	기안		○			
	라. 가야문화축제 행사 평가		기안				○
	마. 가야문화축제 제전위원회 관리		기안				○
	바. 가야문화축제 제전위원회 사무국 운영 지도·감독	기안		○			

	15. 문화산업 육성						
	가. 문화산업 육성 계획 수립·추진	기안				○	
	나. 문화산업 관련 사업 유치·추진	기안			○		
	다. 문화콘텐츠 발굴·육성		기안		○		
	16. 영화 및 비디오물의 진흥에 관한 사항						
	가. 영화상영신고 및 변경신고	○					
	나. 영화상영관 등록 및 변경등록	기안		○			
	다. 비디오물시청제공업의 등록 및 변경등록	기안		○			
	라. 비디오물영업 폐업신고	기안		○			
	마. 영업자 지위승계신고	기안		○			
	바. 법규위반 행정처분	기안		○			
	사. 과징금 및 과태료 부과 징수	기안		○			
	아. 업소 지도 단속	기안		○			
	17. 게임산업진흥에 관한 사항						
	가. 게임제작업 배급업 등록 및 변경등록	기안		○			
	나. 일반게임제공업 허가 및 변경허가	기안		○			
	다. 청소년게임제공업 등록 및 변경등록	기안		○			
	라. 인터넷컴퓨터게임시설제공업 등록 및 변경등록	기안		○			
	마. 복합유통게임제공업 등록 및 변경등록	기안		○			
	바. 영업자 지위승계 신고	○					
	사. 폐업신고	○					
	아. 게임제공업소 지도 및 단속	기안		○			
	자. 법규위반 행정처분	기안		○			
	차. 과징금 및 과태료 부과 징수	기안		○			
	18. 지출원인행위(200만원 이하 계약)	기안		○			
	19. 가야문화화한마당 행사						
	가. 가야문화화한마당 행사 기본 계획·수립	기안				○	
	나. 가야문화화한마당 행사 실시	기안		○			
	20. 장군차 홍보						
	가. 장군차 홍보 계획 수립	기안		○			
	나. 장군차 전시·홍보 시음장 운영	기안		○			
	21. 차문화인 육성	기안		○			
	22. 다례대학 운영	기안			○		
	23. 학생·학부모 장군차 체험 교육	기안		○			
	24. 장군차 스토리텔링파크 조성(박물관)	기안					○
관 광 과	1. 관광종합개발계획추진						
	가. 관광종합개발계획 수립		기안				○
	나. 관광종합개발 추진	기안			○		
	2. 분청도자기 축제						
	가. 분청도자기축제 기본계획 수립	기안					○
	나. 분청도자기축제 추진 및 지원	기안				○	
	다. 분청도자기축제 평가	기안				○	
	3. 관광기념품 공모전						
	가. 관광기념품 공모전 기본계획 수립	기안				○	
	나. 관광기념품 공모전 행사추진 및 지원	기안			○		
	4. 대한민국분청도자대전 개최						
	가. 대한민국분청도자대전 기본계획 수립	기안				○	
	나. 대한민국분청도자대전 행사추진 및 지원	기안			○		
	5. 김해분청도자관 운영지원 및 관리						
	가. 김해분청도자관 위탁법인선정	기안				○	
	나. 김해분청도자관 위탁운영지도,감독 및 시설물관리	기안		○			
	6. 허왕후신행길 축제 추진						
	가. 허왕후신행길 축제 기본 계획 수립	기안				○	
	나. 허왕후신행길 축제 추진	기안			○		
	7. 관광협의회 지원 관리	기안			○		
	8. 관광사업체 관리						
	가. 관광사업등록	기안		○			
	나. 관광사업변경등록	기안		○			
	다. 관광사업 등록증 등 재교부	기안		○			
	라. 관광사업의 등록심의위원회 운영	기안				○	
	마. 종합유원시설업 (변경)허가	기안			○		
	바. 일반유원시설업 (변경)허가	기안		○			
	사. 그 밖의 유원시설업 (변경)신고	기안		○			
	아. 관광편의시설업 (변경)지정	기안		○			
	자. 관광사업양수(승계)신고	기안		○			
	차. 관광사업 휴업(폐업) 통보	기안		○			
	카. 관광사업계획 승인	기안			○		
	타. 관광사업계획 변경	기안			○		

	파. 관광사업체 지도단속	기안		○			
	하. 관광사업체행정처분및청문	기안		○			
	9. 관광지 및 관광단지 지정						
	가. 관광지 및 관광단지 지정계획 수립		기안				○
	나. 관광지 및 관광단지 지정 신청		기안			○	
	10. 관광시설사업 추진						
	가. 관광시설 설치 사업계획 수립		기안			○	
	나. 각종 영향평가 시행	기안		○			
	다. 시설공사 시행	기안		○			
	11. 관광시설물 관리						
	가. 관광시설물 관리 운영	기안		○			
	나. 관광안내 표지판 관리 및 점검	기안		○			
	12. 관광 마케팅 및 관광객 유치 전략 추진						
	가. 국내·외 관광박람회(설명)회 개최	기안			○		
	나. 관광코스 개발 및 관광콘텐츠 발굴		기안			○	
	다. 관광기념품개발	기안			○		
	라. 가야의 땅 투어 운영	기안		○			
	마. 팜 투어 운영	기안		○			
	바. 왕도김해 스탬프 투어 운영	기안		○			
	사. 문화관광 홈페이지 관리	기안		○			
	아. 관광기념품판매소 지정 및 관리	기안		○			
	자. 관광기념품 수불 관리	○					
	차. 관광안내소 운영	기안		○			
	카. 문화관광해설사 관리	기안		○			
	타. 관광홍보물 배부	○					
	파. 관광홍보시설물 설치 및 관리	기안		○			
	하. 관광불편신고 처리	기안		○			
	13. 김해한옥체험관 운영지원 및 관리						
	가. 김해한옥체험관 운영위탁 관리	기안		○			
	나. 김해한옥체험관 시설물 관리	기안		○			
	14. 위탁운영 관광시설물 관리(테마파크,레일파크,천문대)						
	가. 관광시설물 시설 확충	기안			○		
	나. 자체운영 규정 승인	기안			○		
	다. 관광시설물 위탁 운영 승인	기안		○			
	라. 시설물 유지 관리	기안		○			
	15. 국제슬로시티 김해 기반구축						
	가. 국제슬로시티 김해 기본계획 수립		기안				○
	나. 김해시 슬로시티 운영위원회 관리 및 운영	기안			○		
	다. 김해시 슬로시티 주민협의체 관리 및 운영	기안			○		
	라. 국제슬로시티 김해 홍보 및 상징물 관리	기안		○			
	마. 슬로시티 주민역량 강화 및 홍보	기안		○			
가야사복원과	1. 가야역사문화환경정비사업						
	가. 가야역사 문화환경 정비사업 기본계획		기안				○
	나. 가야역사 문화환경 정비사업 추진	기안			○		
	2. 문화재 보호구역 지정 및 해제						
	가. 지정 및 해제 관련 신청	기안				○	
	나. 지정 및 해제 관련 조사	기안		○			
	3. 문화재관련부지매입						
	가. 기본방침 결정	기안					○
	나. 토지 및 지장물 보상협의	기안		○			
	다. 시행(보상)공고 및 개별통지	기안		○			
	라. 보상 감정평가 의뢰	기안		○			
	마. 측량의뢰 및 등기촉탁 신청	기안		○			
	바. 토지이동(분할,합병,지목,변경) 신청	기안		○			
	사. 사업시행인가 신청	기안			○		
	아. 사업설명회 개최	기안			○		
	자. 수용대상 결정	기안				○	
	차. 편입부지 건축물대장 말소 신청	기안		○			
	카. 행정대집행 계고 및 시행(고발·철거)	기안			○		
	4. 문화재(지정·비지정) 현황관리						
	가. 문화재(지정·비지정) 지정	기안				○	
	나. 문화재(지정·비지정) 현황 조사	기안		○			
	5. 문화재 정비(보수)사업 추진						
	가. 문화재 정비(보수)사업 계획수립		기안			○	
	나. 문화재 정비(보수)사업 추진	기안			○		
	다. 문화재 주변정비	기안		○			
	라. 국·도비 보조금 신청	기안			○		
	마. 목조문화재 전기 안전관리 및 점검	기안		○			

	바. 소화장비 관리 및 점검	기안		○			
	사. 자연재해 대비 점검	기안		○			
	아. 문화재 정비(보수)사업 공사 및 관리대장 관리	○					
	6. 문화재 정비사업 지침관리	기안		○			
	7. 가야문화 유적지 탐방						
	가. 가야문화 유적지 탐방 기본계획수립		기안		○		
	나. 가야문화 유적지 탐방 추진	기안		○			
	8. 무형문화재 관리						
	가. 무형문화재 육성지도 및 관리	기안			○		
	나. 무형문화재 발굴 및 보호	기안		○			
	9. 전시문화재관리						
	가. 전시문화재관리 계획	기안			○		
	나. 전시문화재관리 시행	기안		○			
	10. 각종 제례행사 및 제례단체 지원	기안		○			
	11. 문화재 현상변경 허가사항 관리						
	가. 문화재 현상변경 허가신청	기안		○			
	나. 문화재 현상변경 허가신청서 전달	기안		○			
	다. 문화재 주변 건설공사 영향검토 심의	기안		○			
	12. 전통사찰 관리						
	가. 전통사찰 변경, 등록관리	기안		○			
	나. 전통사찰 보수정비	기안			○		
	다. 전통사찰 안내판 관리	기안		○			
	라. 전통사찰 건축(증축) 허가	기안		○			
	13. 문화재 주변 건축허가 사항 협의(문화재 주변 보호구역 저촉여부 확인)	기안		○			
	14. 문화재 안내판 정비						
	가. 문화재 안내판 훼손여부 확인	기안		○			
	나. 문화재 안내판 정비	기안		○			
	15. 지정문화재 대장 및 기록사진 정리	기안		○			
	16. 문화재 지킴이 및 명예관리인 운영지도	기안		○			
	17. 문화재 보존관리 현장점검	기안		○			
	18. 천연기념물 보존관리						
	가. 천연기념물 보호 및 관리	기안		○			
	나. 천연기념물 사유 허가신청	기안		○			
	다. 천연기념물 사범 지도단속	기안		○			
	19. 전통문화 발굴관리	기안			○		
	20. 향교 관리·지도	기안		○			
	21. 드라마 제작 지원						
	가. 계획수립 및 협약체결		기안				○
	나. 방영 지원 및 홍보		기안		○		
	22. 문화재 및 주변시설 종합정비 계획						
	가. 기본계획 수립		기안			○	
	나. 정비사업 추진	기안			○		
	23. 가야사 학술심포지움 개최						
	가. 학술회의 세부추진계획 수립	기안			○		
	나. 기초자료 준비	기안		○			
	다. 학술회의 추진	기안		○			
	24. 문화재 지표조사 및 발굴						
	가. 문화재발굴 허가신청	기안			○		
	나. 문화재 지표조사	기안		○			
	다. 매장문화재 확인	기안	○				
	25. 가야토기 및 김해차사발 재현사업						
	가. 가야토기 및 김해차사발 재현사업 기본계획 수립	기안				○	
	나. 가야토기 및 김해차사발 재현사업 심사평가회	기안		○			
	다. 가야토기 및 김해차사발 재현사업 기술지도	기안		○			
	26. 문화재 관련사범 지도·단속						
	가. 문화재 관련사범 지도·단속 조사	기안		○			
	나. 문화재 관련 사범 행정처분	기안		○			
	27. 문화재 매매업소 관리						
	가. 매매업소 지도·감독	기안		○			
	나. 매매업 허가 신청	기안		○			
	다. 매매업 휴·폐업 신고	기안		○			
	라. 문화재 매매업소 실태확인	기안	○				
	28. 매장문화재 발견						
	가. 매장문화재 발견 신고	기안		○			
	나. 매장문화재 국고 귀속처리	기안		○			
	29. 문화재조사기관 운영						
	가. 학술발굴조사 허가 및 발굴	기안		○			

	나. 학술발굴조사 결과 보고	기안	○			
	30. 사적지 보존 및 관리업무					
	가. 사적지 운영계획 수립	기안	○			
	나. 사적지 보수에 대한 관리감독	기안	○			
	다. 사적지 시설·유지 관리	기안	○			
	라. 조경식물에 대한 관리대책 수립	기안	○			

[별표5]

소관별	세 부 사 무 명	전 결 권 자					시장
		담 당 자		과장	소장	부시장	
		6급이하 업무담당자	팀장				
수 도 과	1. 상수도사업소 운영						
	가. 상수도사업소 운영 종합계획 수립		기안				○
	나. 상수도사업소 운영 종합계획 시행		기안		○		
	2. 상수도 재정 중장기계획 수립		기안				○
	3. 상수도 특별회계 세입						
	가. 상수도사용료 조정계획 수립		기안				○
	나. 상수도사용료 징수						
	1) 상수도사용료 조정, 징수	기안		○			
	2) 상수도사용료 과오납금 환급	기안		○			
	3) 상수도사용료 감액 및 가산금 조정	기안		○			
	4) 상수도사용료 결손처분	기안			○		
	5) 상수도사용료 고지서 발부	기안		○			
	6) 상수도사용료 독촉장 발부	기안		○			
	7) 가정급수전 명의를변경	○					
	8) 수도 가구분할 신고처리	기안		○			
	9) 급수전 업종변경	기안		○			
	10) 상수도사용료 이의신청 처리	기안		○			
	11) 상수도사용료 체납행정 처분	기안		○			
	다. 그 밖의 세입에 관련된 사항						
	1) 자금배정	기안		○			
	2) 하수도 수탁징수 수수료 산정	기안		○			
	3) 과태료 부과	기안		○			
	라. 상수도사업 세입에 관련된 업무개선 사항		기안		○		
	마. 상수도사용료 징수업무용 차량관리	○					
	바. 상수도원인자부담금 부과 협의 및 징수						
	1) 상수도원인자부담금 조정계획 수립		기안				○
	2) 10억원 초과	기안					○
	3) 10억원 이하	기안				○	
	4) 3억원 이하	기안			○		
	5) 1억원 이하	기안		○			
	4. 상수도 점검사무원 관리감독		기안	○			
	5. 상수도 중·장기 공급계획 수립		기안				○
	6. 상수도 통계연보 작성 및 관리		기안		○		
	7. 가압시설 설치계획 수립		기안		○		
	8. 급수계획 수립	기안			○		
	9. 급수구역 조정		기안		○		
	10. 물수요관리 시행계획 수립	기안			○		
	11. 관망계획수립						
	가. 송·배수관망 계획 수립		기안		○		
	나. 급수관망 계획 수립 관리	기안		○			
	12. 누수방지계획 수립 시행		기안	○			
	13. 상수도 유수율 관리	기안		○			
	14. 수도시설 현대화 사업		기안			○	
	15. 상수도 사업에 따른 기관간 협의(지시)	기안		○			
	16. 지하 매설물 협의	기안		○			
	17. 전용상수도 설치 협의 인가	기안		○			
	18. 배수분관 분기 승인	기안		○			
	19. 배수지관 분기 승인	기안		○			
	20. 맑은물 공급(취·정수시설개량) 대책		기안		○		
	21. 한해(운반급수)대책	기안		○			
	22. 노후관개량사업 추진계획 수립		기안	○			
	23. 상수도 월동대책 계획수립	기안		○			
	24. 수돗물 아껴쓰기 운동전개	○					
	25. 절수기 설치사업	기안		○			
	26. 수도시설 기술 진단		기안		○		
	27. 공업용수 공급계획 수립		기안		○		
	28. 수도급수공사 대행업 관리						

	가. 수도급수공사 대행업 지정		기안		○		
	나. 수도급수공사 대행업 취소		기안		○		
	다. 수도급수공사 대행업 지도,감독	○					
	라. 수도급수공사 대행업 신고 신청 등의 처리	기안		○			
	29. 상수도 신설사업(고도정수포함) 시행	기안			○		
	30. 생산시설(취·정수장)정비 및 확장 사업 시행	기안					○
	31. 가정급수공사 시행						
	가. 급수공사 설계 및 감독	기안		○			
	나. 급수공사 고지서 발행	기안		○			
	다. 급수공사 시행 단가결정	기안			○		
	라. 급수공사 준공·정산 처리	기안		○			
	32. 누수 수선공사 시행	기안		○			
	33.마을상수도						
	가. 관로 보수공사	기안		○			
	나. 배수지 개량공사	기안		○			
	다.수질관리	기안		○			
	라. 염소투입기 설치	기안		○			
	34. 수도 계량기						
	가. 폐 전	기안		○			
	나. 수리 및 시험청구	기안		○			
	다. 노후및고장계량기 교체	기안		○			
	35. 상수도 시설물 보호관리	기안		○			
	36. 소화용수시설(소화전) 관리	기안		○			
	37. 비상급수시설 관리	기안		○			
	38. 가압장 및 배수지 관리	기안		○			
	39. 저수조 청소 용역업						
	가. 저수조 청소용역업 신고수리	기안		○			
	나. 저수조 청소·관리	○					
	40. 부정급수적발 및 제보자 포상금 지급	기안		○			
	41. 급수시설 손괴에 대한 행정처분	기안		○			
	42. 상수도 일상민원 처리	○					
	43. 공사시행 및 차량통제 공고	기안		○			
	44. 상수도공급중단						
	가. 3시간초과 급수중단 및 생산중단		기안		○		
	나. 1시간초과 급수중단 및 생산중단	기안		○			
	45. 지출원인행위(200만원 이하 계약)	기안		○			
삼계정수과	1. 상수도생산						
	가. 상수도생산계획수립						
	1) 상수도 생산 기본계획 수립		기안				○
	2) 원·정수량결정자료조사	기안		○			
	3) 1일상수도생산공급	기안		○			
	4) 상수도1만톤이하저장량결정	기안		○			
	나. 상수도공급중단						
	1) 2시간이내 정수생산 중단	기안		○			
	2) 2시간이상정수생산중단	기안			○		
	2. 시설물 유지관리						
	가. 시설물 점검 및 운전	기안		○			
	나. 상수도 생산 공정 관리						
	1) 심야전력 집중 사용	기안		○			
	2) 펌프가동 대수 조절 및 생산량 조절	○					
	3) 생산공정 시설물 관리	기안		○			
	4) 시설물 일일 점검 및 운전	기안		○			
	5) 시설물 주간 및 월간 점검	기안		○			
	3. 상수도 시설보완 및 방호계획						
	가. 상수도 시설 보완 및 방호계획 수립	기안			○		
	나. 시설 방호 및 경계 근무	기안		○			
	4.고압가스관리						
	가.염소가스안전관리	기안		○			
	나.염소투입시설유지관리	기안		○			
	5. 배출수 수질검사 및 검사장비 유지관리						
	가. 배출수 수질검사	기안		○			
	나. 배출수 환경관리 업무	기안		○			
	다. 배출시설 및 방지시설 운영일지 작성 유지	기안		○			
	6. 정수 수질관리						
	가. 수질관리 개선연구 및 기획	기안		○			
	나. 정수 수질관리	기안		○			
	다. 수돗물 수질 민원처리	기안		○			
	7. 정수 약품 등 구입 및 관리						

	가. 정수약품 구입	기안		○			
	나. 정수약품 투입 및 관리	기안		○			
	다. 시험실 소모품(시약,초차,가스 등) 구입	기안		○			
	라. 시험실 소모품(시약,초차,가스 등) 관리	○					
	8. 수질분석기기 구입 및 유지관리						
	가. 정밀 수질분석기기 구입 검토	기안			○		
	나. 그 밖의 수질분석기기 구입	기안		○			
	다. 수질분석기기유지관리	○					
	라. 원수수질자동측정망유지관리	○					
	9. 취수원 순찰 및 보호 업무						
	가. 오염 방지대책 수립 및 사후관리	기안		○			
	나. 취수원 오염물질 제거 및 예방	○					
	다. 취수원 순찰 기록일지 작성	기안		○			
	라. 취수시설 출입자 통제 및 경계	○					
	10. 취수시설 관리 운영						
	가. 취수시설 개선 및 효율성 제고연구	기안		○			
	나. 에너지 절약실천	○					
	다. 효율성 제고실천	○					
	라. 취수량 조정 관리						
	1) 해반천방류농업용수량조정	기안		○			
	2) 취수시설 운영 및 관리	○					
	3) 펌프별 가동시간 조정 및 일지작성	기안		○			
	4) 취수시설 운영 관련 대장 작성	기안		○			
	마. 전염소 처리시설 운영						
	1) 액화염소 투입결정 및 운영	○					
	2) 액화염소 수불대장 작성	기안		○			
	11. 취수시설물 유지보수						
	가. 구축물(기초지반,토목,건축)보수 검토	기안		○			
	나. 전기 계장 및 기계장치						
	1) 소모성 자재사용 보수	○					
	2) 시설물 점검 및 장비관리	○					
	3) 일상점검 및 점검일지 작성	기안		○			
	4) 자재 수불대장 작성	기안		○			
	다. 취·도수관로관리						
	1) 유지보수	기안		○			
	2) 일상점검 및 점검일지 작성	기안		○			
	12. 취수시설 관리						
	가. 기계,전기,고압가스 안전관리	기안		○			
	나. 안전관리교육	○					
	다. 안전관리교육대장 작성	기안		○			
	13. 고도정수시설 개선 및 효율성 제고 연구						
	가. 고도정수시설 개선 및 효율성 제고 연구	기안			○		
	나. 산소공급설비 운영						
	1) 액화산소 구입	기안		○			
	2) 액화산소 수불대장 작성	기안		○			
	다. 전, 후오존 오존 주입						
	1) 전오존 오존주입량 결정	기안		○			
	2) 후오존 용존오존주입량 결정	기안		○			
	라. 입상활성탄여과지운영						
	1) 입상활성탄 재생 주기 결정	기안		○			
	2) 입상활성탄 신탄 구입	기안		○			
	14. 고도정수시설물 유지보수						
	가. 구축물(토목, 건축) 보수 검토	기안		○			
	나. 기계, 전기 및 계장 장치						
	1) 소모품 및 예비품 자재사용 보수	○					
	2) 시설물 점검 및 장비관리	○					
	3) 일상점검 및 점검일지 작성	기안		○			
	15. 고압가스 안전관리						
	가. 산소가스 안전관리	기안		○			
	나. 산소가스 공급시설 유지관리	기안		○			
명동정수과	1. 상수도생산						
	가. 상수도생산계획수립						
	1) 상수도 생산 기본계획 수립	기안				○	
	2) 원·정수량결정자료조사	기안		○			
	3) 1일상수도생산공급	기안		○			
	4) 상수도 통계자료 작성 및 관리	기안		○			
	나. 상수도공급중단						
	1) 2시간이내 정수생산 중단	기안		○			

	2) 2시간이상정수생산중단	기안			○		
	2. 정수시설물 유지관리 및 운영						
	가. 시설물 점검 및 운전	기안		○			
	나. 상수도 생산 공정 관리						
	1) 심야전력 집중 사용	기안		○			
	2) 생산공정 시설물 관리	○					
	3) 시설물 일일 점검 및 운전	기안		○			
	4) 시설물 주간 및 월간 점검	기안		○			
	다. 정수시설 운영 매뉴얼 및 안전관리 대책 수립						
	1) 운영 및 위기대응 매뉴얼 작성		기안		○		
	2) 정수시설 비상 복구계획 수립 시행		기안		○		
	3) 안전관리 대책 수립	기안			○		
	4) 안전교육 실시	기안		○			
	라. 타 실과 업무협의 등	기안		○			
	3. 상수도 시설보완 및 방호계획						
	가. 상수도 시설 보완 및 방호계획 수립		기안		○		
	나. 시설 방호 및 경계 근무	기안		○			
	다. 액화염소 수불대장 작성	기안		○			
	라. 화학물질관리법 관련업무	기안		○			
	4. 고압가스관리						
	가. 염소가스안전관리	기안		○			
	나. 염소투입시설유지관리	기안		○			
	5. 배출수처리시설 및 방지시설 운영관리						
	가. 배출수 수질검사	기안		○			
	나. 배출수 환경관리 업무	기안		○			
	다. 배출시설 및 방지시설 운영일지 작성 유지	기안		○			
	라. 방류수 수질자동측정망 유지관리	기안		○			
	마. 배출수처리시설 개선계획 수립	기안			○		
	6. 수질검사						
	가. 원수·정수수질검사	기안		○			
	나. 수도꼭지 수질검사	기안		○			
	다. 민원의뢰 수질검사	기안		○			
	라. 그 밖의 각종 수질검사	기안		○			
	마. 수질검사 결과처리	기안		○			
	바. 급수과정별 수질검사	기안		○			
	사. 수돗물 바이러스등 감시항목에 관한 사항	기안		○			
	아. 수질검사 등에 관한 중요한 사항	기안		○			
	7. 수질검사 기관운영에 관한 제반 업무						
	가. 수질검사기관 운영업무	기안		○			
	나. 수질검사 접수 및 수수료 징수 관리	기안		○			
	다. 수질검사기관 정도관리 평가업무(품질매뉴얼 관리)		기안		○		
	라. 수질검사기관 정도관리 평가업무(품질절차서,지침서 관리)	기안		○			
	마. 수질검사장비 교체 및 구매에 관한 사항	기안			○		
	바. 시약 및 초자 구매 등 비품관리	기안		○			
	8. 정수 수질관리						
	가. 수질관리 개선연구 및 기획	기안		○			
	나. 정수 수질관리	기안		○			
	다. 수돗물 수질 민원처리	기안		○			
	라. 원수수질변화에 따른 수질관리대책 수립		기안		○		
	마. 수돗물 품질보고서 작성 및 발간	기안			○		
	바. 수돗물 안전성 홍보(의식조사 등)	기안		○			
	9. 정수약품 등 구입 및 관리						
	가. 정수약품 구입	기안		○			
	나. 정수약품 투입 및 관리	기안		○			
	다. 정수약품 수불대장 작성	기안		○			
	10. 수질분석기기 구입 및 유지관리						
	가. 정밀 수질분석기기 구입 검토	기안			○		
	나. 그 밖의 수질분석기기 구입	기안		○			
	다. 시험실 소모품(시약,초자,가스 등) 구입	기안		○			
	라. 시험실 소모품(시약,초자,가스 등) 관리	○					
	마.수질분석기기유지관리	○					
	11. 고도정수시설 개선 및 효율성 제고 연구						
	가. 고도정수시설 개선 및 효율성 제고 연구	기안			○		
	나. 산소공급설비 운영						
	1) 액화산소 구입	기안		○			
	2) 액화산소 수불대장 작성	기안		○			
	다. 전, 후오존 오존 주입						
	1) 전오존 오존주입량 결정	기안		○			

	2) 후오존 용존오존주입량 결정	기안		○		
	라. 입상활성탄여과지운영					
	1) 입상활성탄 재생 주기 결정	기안		○		
	2) 입상활성탄 신탄 구입	기안		○		
	12. 고도정수시설물 유지보수					
	가. 구축물(토목, 건축) 보수 검토	기안		○		
	나. 기계, 전기 및 계장 장치					
	1) 소모품 및 예비품 자재사용 보수	○				
	2) 시설물 점검 및 장비관리	○				
	3) 일상점검 및 점검일지 작성	기안		○		
	13. 고압가스 안전관리					
	가. 산소가스 안전관리	기안		○		
	나. 산소가스 공급시설 유지관리	기안		○		
	14. 도수관로 유지관리					
	가. 유지보수	기안		○		
	나. 일상점검 및 점검일지 작성	기안		○		
	15. 병입수돗물 생산 및 공급					
	가. 병입수돗물 신청 접수 및 공급	○				
	나. 병입수돗물 생산시설 유지관리	○				
	다. 병입수돗물 생산 및 공급 일지 작성관리	기안		○		
	16. 정수장 견학 및 홍보					
	가. 견학 신청 접수	○				
	나. 견학 및 홍보기념품 일지 작성관리	기안		○		
	17. 수도박물관 운영 관리					
	가. 수도박물관 운영계획 수립	기안			○	
	나. 수도박물관 전시 및 운영프로그램 개발	기안		○		
	다. 소장 유물 및 수장고 관리	기안		○		
	18. NSF 인증 및 심사 관리					
	가. NSF 인증 및 심사 계획 수립	기안			○	
	나. NSF 인증 및 심사 운영 관리	기안		○		
	19. 여과지 탁도계 유지관리					
	가. 여과지 탁도계 보수 및 소모품 구입	기안		○		
	나. 여과지 탁도계 일상점검	○				
	20. 수질자동 측정망 보수관리					
	가. 수질자동 측정망 보수 및 소모품 구입	기안		○		
	나. 수질자동 측정망 일상점검	○				
하 수 과	1. 하수도 재정 중기계획 수립		기안			○
	2. 하수도 특별회계 세입					
	가. 하수도사용료 조정계획 수립		기안			○
	나. 하수도사용료 징수					
	1) 하수도사용료 조정	기안		○		
	2) 하수도사용료 부과 및 징수	기안		○		
	3) 하수도사용자 명의·업종 변경	○				
	4) 하수도사용료 체납독촉, 고지	기안		○		
	5) 하수도사용료 감면 및 가산금조정	기안		○		
	6) 하수도사용료 결손처분	기안			○	
	7) 하수도사용료 과오납금 환급	기안		○		
	8) 하수도사용료 요금 프로그램 관리	기안		○		
	9) 지하수 가구분할 신고처리	기안		○		
	10) 하수도사용료 이의신청 처리	기안		○		
	11) 하수도사용료 체납행정처분	기안		○		
	12) 과태료 부과	기안		○		
	다. 하수처리구역내 원인자부담금 징수					
	1) 원인자부담금 조정계획 수립		기안			○
	2) 원인자부담금 부과	기안		○		
	3) 원인자부담금 징수결정	기안		○		
	4) 원인자부담금 조정 및 협의	기안		○		
	5) 원인자부담금 체납관리	기안		○		
	6) 원인자부담금 과오납금 환급	기안		○		
	라. 하수도사업 세입에 관련된 업무개선 사항		기안		○	
	3. 하수도사업 편입부지 보상 및 수용					
	가. 하수관련 토지용지 매수계획 수립		기안		○	
	나. 하수관련공사 편입부지측량 및 감정평가 의뢰	기안		○		
	다. 하수관련 보상금 사정 및 지급	기안		○		
	라. 토지소유권 이전 및 등기촉탁	기안		○		
	4. 하수도정비기본계획 수립 시행					
	가. 하수도정비 기본계획 수립		기안			○
	나. 하수도관련 제반공사 시행	기안		○		

	다. 하수도정비사업 설계 및 시공	기안		○			
5.	하수도 시설물 유지관리						
	가. 공공하수도대장 관리	기안		○			
	나. 하수도시설물정비 및 주민숙원사업 등 민원처리	기안		○			
	다. 하수도준설사업설계 및 시행	기안		○			
	라. 하수도 준설토 처리	기안		○			
	마. 긴급보수 시행	기안		○			
	바. 하수도 통계연보 작성	기안		○			
6.	하수도관련 인·허가 및 협의						
	가. 하수도관련 관계기관과의 협의	기안		○			
	나. 비관리청에 의한 공사시행허가	기안		○			
	다. 하수도 점용시설 또는 공작물 설치허가	기안		○			
	라. 배수설비설치 신고 및 준공	기안		○			
7.	하수처리시설 종합 계획수립						
	가. 하수처리시설 및 마을하수시설 종합계획수립		기안			○	
	나. 하수처리시설 설치사업 대상지 선정	기안			○		
	다. 수질오염방지시설사업 양여금 산정자료 신청	기안			○		
	라. 하수처리시설 재원확보 및 관계기관 협의		기안		○		
	마. 하수처리시설 설치사업 추진						
	1) 하수처리설치 인가신청(마을하수 포함)	기안			○		
	2) 대형공사 입찰방법 심의요청		기안		○		
	3) 하수처리시설 공법선정	기안			○		
	4) 하수처리시설 설계자문 요청	기안		○			
	5) 실시설계 건설기술심의 요청	기안		○			
	6) 농지전용 및 하천점용허가 등 관련협의	기안		○			
	7) 하수처리시설사업 시행인가 관련공고	기안		○			
8.	하수처리시설설치사업 시공관리						
	가. 하수처리시설 설치공사 지도 점검	기안		○			
	나. 하수처리시설 설치공사 감리 지도감독	기안		○			
	다. 하수처리시설 설치사업 시공관리	기안		○			
	라. 마을하수처리시설 설치사업 시공관리	기안		○			
9.	하수처리시설 위탁운영관리						
	가. 하수처리시설 시설관리공단 인수인계	기안			○		
	나. 하수처리시설 위탁운영 결정	기안			○		
	다. 하수처리시설 위탁운영관리 지도점검	기안		○			
	라. 마을하수처리시설 운영관리	기안		○			
10.	하수처리에 관한 사항						
	가. 실과 업무협의 등	기안		○			
11.	분뇨수집운반업 및 개인하수처리시설 관련업 관리						
	가. 허가 및 등록						
	1) 분뇨수집운반업 허가 및 허가 취소		기안		○		
	2) 개인하수처리시설 설계시공업 등록 및 취소	기안		○			
	3) 개인하수처리시설 관리업 등록 및 취소	기안		○			
	4) 개인하수처리시설 제조업 등록 및 취소	기안		○			
	나. 변경신고 및 변경등록	기안		○			
	다. 관련법규 위반행위(고발)	기안			○		
	라. 관련법규 위반행위(과태료 및 행정처분)	기안		○			
	마. 과태료 결손처분	기안			○		
	바. 기술관리인 교육	기안		○			
12.	개인하수처리시설 관리						
	가. 개인하수처리시설 지도점검 계획수립		기안		○		
	나. 청소 통지서 발송	기안		○			
	다. 관련법규 위반행위(고발)	기안			○		
	라. 관련법규 위반행위(과태료 및 행정처분)	기안		○			
	마. 과태료 결손처분	기안			○		
	바. 오염도 검사 의뢰	기안	○				
13.	분뇨 수집운반 대행 및 분뇨 처리						
	가. 수집운반 대행업체 계약		기안		○		
	나. 수집운반 대행업체 지도·점검	기안		○			
	다. 분뇨 반입량 관리 및 처리업무	기안		○			
	라. 분뇨수거영수증 검인	○					
14.	공중화장실 관리						
	가. 공중화장실 수급계획		기안		○		
	나. 공중화장실 관리 민간위탁 대행계약	기안			○		
	다. 관련법규 위반행위(고발)	기안			○		
	라. 관련법규 위반행위(행정처분)	기안		○			
	마. 공중화장실 관리 및 점검	기안		○			
	바. 공중화장실 관리인 교육	기안		○			

[별표5]

소관별	세 부 사 무 명	전 결 권 자					시장
		담 당 자		과장	소장	부시장	
		6급이하 업무담당자	팀장				
인재육성 지원과	1. 도서관 건립		기안				○
	2. 공·사립작은도서관 관리						
	가. 설립신고 수리	기안		○			
	나. 도서·간행물 확보 등 운영지원	기안		○			
	3. 도서관 정책 개발		기안		○		
	4. 북스타트 운동						
	가. 북스타트 운동 계획 수립	기안			○		
	나. 사업 세부지침 및 운영방안 수립	기안		○			
	5. 도서관 아카데미 운영						
	가. 도서관 아카데미 연간 운영 계획 수립	기안			○		
	나. 운영 세부지침 및 운영방안 수립	기안		○			
	6. 학교도서관 운영활성화 지원						
	가. 학교도서관 운영활성화 지원 계획 수립	기안			○		
	나. 운영 세부지침 및 운영방안 수립	기안		○			
	7. 올해의 책 사업 관리						
	가. 올해의 책 선정 및 연간계획 수립	기안			○		
	나. 사업 세부지침 및 운영방안 수립	기안			○		
	8. 김해시 독서대전 추진						
	가. 도서대전 추진계획 수립	기안					○
	나. 사업 세부지침 및 운영방안 수립	기안			○		
	9. 책읽는도시김해기념사업						
	가. 책읽는 도시 김해 기념 사업 계획 수립	기안					○
	나. 사업 세부지침 및 운영방안 수립	기안			○		
	10. 작은도서관 조성 및 지원						
	가. 작은도서관 조성 및 지원계획 수립	기안					○
	나. 운영 세부지침 및 운영방안 수립	기안			○		
11. 독서활동 우수프로그램 공모 및 지원							
가. 독서활동 우수프로그램 공모	기안			○			
나. 사업 세부지침 및 지원방안 수립	기안		○				
12. 청소년인문학읽기전국대회 사업 관리							
가. 청소년인문학읽기전국대회 사업 계획 수립	기안					○	
나. 사업 세부지침 및 운영방안 수립	기안			○			
13. 통합도서관리 시스템 운영	기안			○			
14. 통합도서관 홈페이지 운영	기안			○			
15. 타관대출반납시스템 운영	기안			○			
16. 통합도서관 네트워크 운영	기안			○			
17. 도서관 전산시스템 구축							
가. 계획수립	기안			○			
나. 세부사업 추진	기안		○				
다. 시스템 운영	기안		○				
18. 다문화도서관 운영	기안			○			
19. 인문학강좌							
가. 인문학 강좌 사업계획 수립	기안			○			
나. 운영 세부지침 및 운영방안 수립	기안		○				
20. 평생학습기관 구축 협의지원							
가. 평생학습기관 지원 협약체결		기안				○	
나. 평생학습기관 구축계획 수립		기안				○	
다. 평생학습기관 제반업무 협의		기안	○				
21. 평생학습센터 설치			기안			○	
22. 평생학습센터 관리 운영	기안		○				
23. 평생학습축제 개최							
가. 평생학습축제 추진위원회 구성	기안			○			
나. 전국평생학습축제 참가계획 수립	기안				○		
24. 성인문해교육사업 추진							
가. 성인문해교육사업 계획수립	기안			○			
나. 자원봉사자 모집 및 배치	기안		○				
다. 성인문해 국고보조사업 공모	기안			○			
25. 평생학습원 사이트 운영							
가. 평생학습원 사이트 구축계획	기안					○	
나. 사이트 콘텐츠 보강계획 수립	기안			○			
다. 평생학습원 사이트 유지보수	기안		○				
26. 평생학습 전문인력 모집 운영	기안		○				

	27. 평생학습동아리 육성						
	가. 평생학습동아리 육성계획 수립	기안			○		
	나. 동아리 공모 및 평가	기안			○		
	다. 동아리 지원	기안		○			
	28. 시민평생교육원 운영						
	가. 시민평생교육원 위·수탁 협약	기안			○		
	나. 시민평생교육원 강좌개설 협의	기안		○			
	다. 시민평생교육원 지원계획 수립	기안		○			
	29. 김해평생교육특구 운영업무 지도 감독		기안		○		
	30. 과학문화 지원 사업						
	가. 생활과학교실 운영	기안		○			
	나. 중학생 과학체험교실 운영	기안		○			
	31. 과학축제개최	기안			○		
	32. 시민교양강좌						
	가. 시민교양강좌 연간 운영 계획 수립		기안		○		
	나. 강사선정		기안		○		
	다. 강사료 지급	기안		○			
	라. 시민 홍보	기안		○			
	33. 초·중·고 교육환경개선 지원						
	가. 교육환경개선 지원대상사업 검토	기안		○			
	나. 교육환경개선 지원계획 수립	기안				○	
	34. 영재교육원 운영 지원						
	가. 영재교육원 교육과정 운영 협의	기안		○			
	나. 영재교육원 지원계획 수립	기안			○		
	35. 영어캠프 운영 지원						
	가. 영어캠프 교육과정 운영 협의	기안		○			
	나. 영어캠프 지원계획 수립	기안		○			
	36. 원어민교사 지원						
	가. 지원계획 수립	기안			○		
	나. 지원 세부지침 및 운영방안 수립	기안		○			
	37. 맞춤형 보충학습 지원						
	가. 지원계획 수립	기안			○		
	나. 지원 세부지침 및 운영방안 협의	기안		○			
	38. 방과 후 학교 운영 지원						
	가. 지원계획 수립	기안			○		
	나. 지원 세부지침 및 운영방안 협의	기안		○			
	39. 명문고 운영비 지원						
	가. 지원계획 수립	기안			○		
	나. 지원 세부지침 및 운영방안 협의	기안		○			
	40. 김해시 교육경비보조금 심의위원회						
	가. 운영계획	기안				○	
	나. 회의안건 심의 및 결과 통보	기안		○			
	다. 위원의 위·해촉	기안				○	
	라. 그 밖의 위원회 운영에 관한 사항	기안		○			
	41. 지역인재육성 지원사업						
	가. 지원계획 수립				○		
	나. 세부지침 및 운영방안 수립				○		
	42. 지출원인행위(200만원 이하 계약)	기안		○			
체육지원과	1. 체육회 관리						
	가. 회원단체 육성 및 행사지원	기안				○	
	나. 사무국 운영 지원	기안		○			
	다. 종목별 임원, 선수, 회원 관리	기안		○			
	라. 생활체육보급 확대	기안		○			
	2. 시민체육대회 및 시장기 체육대회 개최	기안			○		
	3. 도민체육대회 참가 및 개최						
	가. 추진계획 수립	기안			○		
	나. 임원 선수단 관리	기안		○			
	4. 직장·학교체육 활성화						
	가. 전국체육대회, 전국소년체육대회 참가 지원	기안		○			
	나. 학교체육 육성 및 교기운동부 지원	기안		○			
	다. 직장운동경기부 창단 계획수립	기안				○	
	라. 직장운동경기부 육성 및 지원	기안		○			
	5. 체육시설업 관리						
	가. 등록 및 신고체육시설업 관리	기안		○			
	나. 영업지도 단속	기안		○			
	다. 법규위반 행정처분	기안		○			
	6. 장애인 체육지원						
	가. 장애인체육대회 세부추진계획 수립		기안		○		

	나. 장애인체육동아리 지원	기안		○			
	7. 스포츠마케팅 추진 및 육성						
	가. 스포츠마케팅 세부추진계획 수립	기안			○		
	나. 스포츠 이벤트성 행사개최 및 지원	기안			○		
	다. 행사장소 제공 및 운영, 관리	기안		○			
	8. 국내외 동계전지훈련 유치						
	가. 추진계획 수립	기안			○		
	나. 동계전지훈련 지원	기안		○			
	다. 경기, 훈련장소 제공 및 지원	기안		○			
	9. 도 단위 이상 전국대회 개최	기안			○		
	10. 시청체육팀 육성관리						
	가. 관리계획 수립		기안			○	
	나. 선수단 운영지원	기안			○		
	다. 선수 후생복지 등 지도 감독	기안		○			
	11. 대규모 체육시설 확충		기안				○
	12. 동네 체육시설물 관리						
	가. 동네 체육시설물 설치	기안		○			
	나. 동네 체육시설물 개·보수	기안		○			
	13. 공공체육시설 관리						
	가. 이용불편 해소를 위한 지도·점검	기안		○			
	나. 시설물 개·보수	기안		○			
	다. 관리운영 계획수립		기안		○		
	라. 관리위임 위탁계약체결	기안			○		
	14. 체육시설업 신고(변경신고)	기안		○			
	15. 체육시설업 신고필증 재교부	○					
	16. 체육시설업 폐업(휴업)	기안		○			
칠암도서관	1. 도서관 운영위원회 구성 운영						
	가. 운영계획 수립		기안	○			
	나. 회의안건 심의·결과 정리		기안	○			
	다. 위원의 위·해촉		기안	○			
	라. 회의자료 작성		기안	○			
	2. 공유재산 관리						
	가. 예정가격 산정 및 입찰공고	기안		○			
	나. 공유재산대부계약체결및유상사용허가	기안		○			
	다. 공유재산 사용료 징수결정 및 부과·수납	기안		○			
	3. 도서관 부대시설 사용허가						
	가. 시설사용 허가신청 접수·검토 및 허가 처리	기안		○			
	나. 사용료 징수결정 및 부과·수납처리	기안		○			
	4. 도서관, 공연장 시설물 유지 관리	기안		○			
	5. 각종 독서프로그램 및 행사 운영						
	가. 독서프로그램 및 행사 세부계획 수립	기안		○			
	나. 독서프로그램 및 행사 운영	○					
	6. 도서관 자료 선정 및 구입						
	가. 도서관 자료 확충 계획 수립	기안			○		
	나. 자료선정구입	기안		○			
	7. 문화강좌 운영						
	가. 문화강좌 운영 계획 수립	기안		○			
	나. 문화강좌 접수 및 운영	○					
	다. 문화강좌 강사 수당 지급	기안		○			
	8. 자원봉사자 구성, 활동 지원						
	가. 자원봉사자 모집	기안		○			
	나. 자원봉사자 실비보상금 지급	기안		○			
	다. 자원봉사자 선진도서관 비교 견학 실시	기안		○			
	9. 자료실 운영						
	가. 도서대출 및 반납	○					
	나. 독서회원 관리	○					
	다. 연간 테마도서 계획 수립	기안		○			
	라. 파손도서 색출 및 폐기	기안		○			
	마. 자료실 야간 연장 운영	○					
	바. 자료실 운영 인력 모집	기안		○			
	사. 자료실 운영 인력 인건비 지급	기안		○			
	10. 도서정리작업						
	가. 도서검수 및 장비작업	○					
	나. MARC DB 구축	○					
	다. 도서 자료실 배가 작업	○					
	11. 계층별 독서회 운영						
	가. 계층별 독서회 구성	기안		○			
	나. 독서회 운영	○					

	12. 독서교실 운영						
	가. 독서교실 운영 세부 계획 수립	기안		○			
	나. 강사 선정 및 대상 학생 선정	기안		○			
	다. 독서교실 운영	○					
	13. 디지털자료실 관리	○					
	14. 전산장비 유지 관리						
	가. 전산장비유지보수	○					
	나. 전산장비 수리 및 교체	기안		○			
	15. 통신장비유지관리, 홈페이지 유지관리						
	가. 네트워크 관리	○					
	나. 홈페이지 유지 보수	○					
	16. 도서관 견학 및 체험학습 실시						
	가. 체험학습관련 세부계획 수립	기안		○			
	나. 체험학습실시	○					
	17. 찾아가는 도서관 운영						
	가. 찾아가는 도서관 운영계획 수립	기안		○			
	나. 찾아가는 도서관 대출 목록 선정	○					
	다. 찾아가는 도서관 도서 배달 서비스	○					
	18. 장서점검						
	가. 장서점검 세부계획 수립	기안		○			
	나. 장서점검	○					
	19. 도서관 주간 및 독서의 달 행사 운영						
	가. 도서관 주간 및 독서의 달 행사 계획 수립	기안		○			
	나. 도서관 주간 및 독서의 달 행사 운영	○					
	20. 북스타트 운영						
	가. 북스타트 운영계획 수립	기안		○			
	나. 북스타트 자원봉사자 모집	기안		○			
	다. 북스타트 자원봉사자 실비보상금 지급	기안		○			
	21. 여름독서캠프 운영						
	가. 독서캠프 계획 수립	기안		○			
	나. 독서캠프 시행 운영	○					
	22. 계층별 상시 프로그램 운영						
	가. 계층별 프로그램 계획 수립	기안		○			
	나. 계층별 프로그램 운영	○					
	23. 책두레 및 책바다 서비스 운영	○					
	24. 통계관리						
	가. 업무일지 작성	기안		○			
	나. 국가도서관 통계시스템 관리	○					
장유도서관	1. 도서관 운영위원회 구성 운영						
	가. 운영계획 수립		기안	○			
	나. 회의안건 심의·결과 정리		기안	○			
	다. 위원의 위·해촉		기안	○			
	라. 회의자료 작성		기안	○			
	2. 공유재산 관리						
	가. 예정가격 산정 및 입찰공고	기안		○			
	나. 공유재산 대부계약 체결 및 유상사용허가	기안		○			
	다. 공유재산 사용료 징수결정 및 부과·수납	기안		○			
	3. 도서관 부대시설 사용허가						
	가. 시설사용허가신청 접수·검토 및 허가 처리	기안		○			
	나. 사용료 징수결정 및 부과·수납처리	기안		○			
	4. 도서관,공연장,전시실 시설물 유지 관리	기안		○			
	5. 도서관 자료 확충						
	가. 도서관 자료 확충 계획	기안			○		
	나. 자료선정	기안		○			
	다. 자료 DB 구축	○					
	라. 기증도서 등재	기안		○			
	6. 문화강좌 운영						
	가. 문화강좌 기본계획 수립	기안		○			
	나. 문화강좌 접수 및 운영	○					
	다. 문화강좌 강사수당 지급	기안		○			
	라. 문화강좌 수강료 징수	기안		○			
	7. 자원봉사자 구성, 활동 지원						
	가. 자원봉사자 모집	기안		○			
	나. 자원봉사자 실비보상금 지급	기안		○			
	다. 자원봉사자 선진도서관 견학 실시	기안		○			
	8. 비정규직 인력운영						
	가. 비정규직 채용 및 배치	기안		○			
	나. 비정규직 사역결의	기안		○			

	다. 비정규직 사역확인	○				
	라. 비정규직 인부임 지급	기안		○		
	9. 열람·자료실 운영					
	가. 도서 대출·열람·반납	○				
	나. 도서관자료의 상호교환·이관·폐기	기안		○		
	다. 월별 테마도서 선정	기안		○		
	라. 비치희망자료 선정	기안		○		
	마. 독서회원 관리	○				
	바. 자료실 야간 연장 운영	○				
	10. 책두레 및 책바다 서비스 운영	○				
	11. 도서관이용 통계	기안		○		
	12. 독서동아리 운영					
	가. 독서동아리 구성	기안		○		
	나. 독서동아리 수업 운영	○				
	13. 품안에 대출					
	가. 품안에 대출 회원 모집	기안		○		
	나. 품안에 대출 회원 도서 배달	○				
	14. 어린이신문 발간					
	가. 편집위원 구성 및 회의 개최	기안		○		
	나. 어린이신문 발간	기안		○		
	다. 어린이신문 배포	기안		○		
	15. 네트워크 및 전산장비 유지관리					
	가. 네트워크 및 전산장비 유지보수 계획수립	기안		○		
	나. 네트워크 및 전산장비 유지관리	○				
	16. 홈페이지 관리 및 자료갱신	○				
	17. 도서관 견학 및 체험학습 실시					
	가. 체험학습관련 세부계획 수립	기안		○		
	나. 견학 및 체험학습 실시	○				
	18. 독서진흥 프로그램 운영					
	가. 프로그램 세부계획 수립	기안		○		
	나. 프로그램 실시	○				
	19. 도서관 주간 및 독서의 달 행사 운영					
	가. 도서관 주간 및 독서의 달 행사 계획 수립	기안		○		
	나. 도서관 주간 및 독서의 달 행사 운영	○				
	20. 북스타트 운영					
	가. 북스타트 운영계획 수립	기안		○		
	나. 북스타트 자원봉사자 모집	기안		○		
	다. 북스타트 자원봉사자 실비보상금 지급	기안		○		
	21. 방학독서교실 운영					
	가. 독서교실 계획 수립	기안		○		
	나. 독서교실 시행 운영	○				
	22.기적의도서관 일요영화 상영					
	가. 일요영화 상영계획 수립	기안		○		
	나. 일요영화 상영	○				
	23. 도서관에서 1박2일					
	가. 도서관에서 1박2일 계획 수립	기안		○		
	나. 도서관에서 1박2일 시행 운영	○				
진영한빛 도서관	1. 도서관 운영위원회 구성 운영					
	가. 운영계획 수립		기안	○		
	나. 회의안건 심의·결과 정리		기안	○		
	다. 위원의 위·해촉		기안	○		
	라. 회의자료 작성		기안	○		
	2. 공유재산 관리					
	가. 예정가격 산정 및 입찰공고	기안		○		
	나. 공유재산 대부계약 체결 및 유상사용허가	기안		○		
	다. 공유재산 사용료 징수결정 및 부과·수납	기안		○		
	3. 도서관 부대시설 사용허가					
	가. 시설사용허가신청 접수·검토 및 허가 처리	기안		○		
	나. 사용료 징수결정 및 부과·수납처리	기안		○		
	4. 도서관,공연장,전시실 시설물 유지 관리	기안		○		
	5. 전산장비 유지 관리					
	가.전산장비유지보수	○				
	나. 전산장비 수리 및 교체	기안		○		
	6. WAN/LAN관리, 통신장비 유지관리					
	가. 네트워크 관리	○				
	나. 통신장비 유지보수	○				
	7. 홈페이지 관리	○				
	8. 각종 독서프로그램·행사 운영					

	가. 독서프로그램·행사 세부계획 수립	기안		○			
	나. 독서프로그램·행사 운영	○					
9.	도서관 자료 선정 및 구입						
	가. 도서관 자료 확충 계획 수립	기안			○		
	나. 도서관 자료 선정협의회 구성	기안		○			
	다. 도서관 자료 선정협의회 개최	○					
	라. 자료선정	기안		○			
10.	문화강좌 운영						
	가. 문화강좌 기본계획 수립	기안		○			
	나. 문화강좌 접수·운영	○					
11.	자원봉사자 구성, 활동 지원						
	가. 자원봉사자 모집	기안		○			
	나. 자원봉사자 실비 지급	기안		○			
	다. 자원봉사자 선진도서관 견학실시	기안		○			
12.	자료실 운영						
	가. 도서 대출·반납	○					
	나. 연간 테마도서 계획 수립	기안		○			
	다. 파손도서 색출·폐기	기안		○			
	라. 자료실 야간 연장 운영	○					
	마. 독서회원 관리	○					
13.	도서정리작업						
	가. 자료등록	○					
	나. MARC DB 구축	○					
	다. 정리작업·도서배가	○					
14.	디지털자료실 운영	○					
15.	장서점검						
	가. 장서점검 계획수립	기안		○			
	나. 장서점검 시행	○					
16.	도서관 주간·독서의 달 행사 운영						
	가. 도서관 주간·독서의 달 행사 계획 수립	기안		○			
	나. 도서관 주간·독서의 달 행사 운영	○					
17.	방학중독서교실운영						
	가. 독서교실 운영 세부 계획 수립	기안		○			
	나. 독서교실 운영	○					
18.	계층별 독서회 운영						
	가. 계층별 독서회 구성 및 계획 수립	기안		○			
	나. 계층별 독서회 운영	○					
19.	북스타트 운영						
	가. 북스타트 운영 계획 수립	기안		○			
	나. 북스타트 자원봉사자 관리	○					
	다. 북스타트 프로그램 운영	○					
20.	도서관 견학 및 체험학습 운영						
	가. 도서관 견학 및 체험학습 계획 수립	기안		○			
	나. 도서관 견학 및 체험학습 운영	○					
21.	계층별 상시 프로그램 운영						
	가. 프로그램 세부계획 수립	기안		○			
	나. 프로그램 운영	○					
22.	책두레·책바다 서비스 운영	○					
23.	김해의책관련업무						
	가. 김해의 책 프로그램 자체운영계획 수립	기안		○			
	나. 김해의 책 코너 설치·운영	○					
24.	통계관리						
	가. 운영일지 작성	기안		○			
	나. 국가도서관 통계시스템 관리	○					
25.	시청각실 일요영화 상영						
	가. 일요영화 상영계획 수립	기안		○			
	나. 일요영화 상영	○					

[별표5]

소관별	세 부 사 무 명	전 결 권 자				시장
		담 당 자		소장	부시장	
		6급이하 업무담당자	팀장			
차량등록 사업소	1. 자동차손해배상보장법위반 과태료 관리					
	가. 과태료 처분예고	기안		○		
	나. 과태료 징수결정	기안		○		
	다. 과태료 독촉장 발부 및 현년도 체납관리	기안		○		
	라. 의무보험위반차량 압류 및 해제	○				

	마. 의무보험위반차량 이의신청	기안		○		
	바. 의무보험위반가입촉구서 발송	기안		○		
	사. 의무보험위반과태료 감액	기안		○		
	2. 자동차손해배상보장법 및 자동차관리법 위반자 통고처분					
	가. 통신자료 조회 요청	기안			○	
	나. 출석요구서 발송 및 관리	기안		○		
	다. 범칙금 부과 및 징수	기안		○		
	라. 지명수배 의뢰 및 해제	기안		○		
	마. 검찰송치	기안		○		
	바. 수사자료 협조요청	기안		○		
	사. 무보험운행 사건 이첩	기안		○		
	3. 자동차등록 관리					
	가. 신규(부활) 등록	○				
	나. 변경등록	○				
	다. 말소등록	○				
	라.이전등록	○				
	마. 영업용등록 일체	○				
	바. 그 밖의 등록사항 경정등록	○				
	사. 제증명 발급	○				
	아. 등록번호판 재교부	○				
	자. 자동차 등록 번호판 추가 배정 의뢰(자가용)	기안		○		
	4. 자동차 압류촉탁 및 해제관리					
	가. 압류촉탁 및 해제	○				
	나. 압류촉탁의뢰에 대한 회시	○				
	다. 압류촉탁의뢰에 대한 불가통보	기안		○		
	라. 법원압류 촉탁 및 해제	○				
	5. 자동차 저당권 설정 및 말소 관리					
	가. 저당권설정 및 말소	○				
	나. 저당권변경 이전등록	○				
	6. 정보공개청구로 자동차 양도증명서 접수 및 발급	○				
	7. 수입증지 수수료 관리	기안		○		
	8. 자동차 검사 및 등록지연 과태료 관리					
	가. 과태료징수 결정	기안		○		
	나. 과태료 독촉장 발부 및 현년도 체납관리	기안		○		
	다. 자동차관리법위반차량 과태료 처분 예고	기안		○		
	라. 자동차관리법위반차량 과태료 감액	기안		○		
	마. 자동차관리법위반차량 이의신청	기안		○		
	바. 자동차관리법위반차량 압류 및 해제	○				
	9. 이륜자동차 등록관리					
	가. 이륜자동차 사용신고	○				
	나. 이륜자동차 변경등록 신고	○				
	다. 이륜자동차 사용폐지 신고	○				
	라. 이륜자동차 번호 부여	○				
	마. 이륜자동차 등록증·번호판·봉인 재교부	○				
	바. 이륜자동차 번호판 제작의뢰	○				
	사. 이륜자동차법규위반(무등록등)관리	기안		○		
	10. 자동차 정기검사					
	가. 자동차 정기검사 기간안내	기안		○		
	나. 자동차 정기검사 기간 경과안내	기안		○		
	다. 자동차 정기검사 명령	기안		○		
	라. 자동차 정기검사 미필자 고발	기안		○		
	11. 임시운행허가					
	가. 임시운행허가 등록	○				
	나. 임시운행 번호판 교부 및 반납	○				
	다. 차령연장 등록	○				
	12. 건설기계 관리					
	가. 건설기계 등록					
	1) 신규등록	○				
	2) 변경등록	○				
	3) 말소등록	○				
	4) 이전등록	○				
	5) 건설기계 등록 및 검사 관련 직권말소 등록	기안		○		
	나. 건설기계 근저당권설정 및 말소등록	○				
	다. 건설기계등록증 재교부 신청	○				
	라. 건설기계등록번호판 재교부 신청 및 봉인명령	○				
	마. 건설기계 가압류, 압류, 임의경매 기입등록	○				
	바. 정기검사 불합격 건설기계 정비명령	기안		○		
	사. 정기검사 미수검 건설기계 검사최고	기안		○		

	아. 건설기계 검사자료 수정	○			
	자. 건설기계 등록 및 검사 관련 과태료 부과 및 징수	기안		○	
	차. 건설기계등록및검사관련과태료감액및결손 처리	기안		○	
	카. 건설기계 등록 및 검사 관련 압류 및 해제	○			
	13. 도세(취득,등록,지방교육)부과				
	가. 자진신고 접수 처리	○			
	나. 자진신고 징수 결정	기안		○	
	다. 수시 및 정기분 부과 및 감액 결정	기안		○	
	14. 국세(농어촌특별)징수 및 감액결정	기안		○	
	15. 과세자료 정비	기안		○	
	16. 등기필통지서 전산입력 대사	○			
	17. 도세 감면신청 접수처리	기안		○	
	18. 지출원인행위(200만원 이하 계약)	기안		○	

[별표5]

소관별	세 부 사 무 명	전 결 권 자			시장
		6급이하 업무담당자	관장	부시장	
대성동고분박물관	1. 박물관, 전시관 운영 계획 수립	기안			○
	2. 시설물 관련 공사 및 용역에 대한 계획 수립	기안		○	
	3. 박물관, 전시관 시설물 보수에 대한 관리감독	기안	○		
	4. 박물관, 전시관 시설물 유지 관리				
	가. 건축설비 하자보수 계획 수립	기안		○	
	나. 시설물 점검 계획 수립	기안	○		
	다. 전기부분 보수 계획 수립	기안	○		
	라. 전기, 통신, 기계 유지 및 관리	기안	○		
	5. 국가귀속 문화재 위임관리				
	가. 박물관 유물관리 계획	기안		○	
	나. 국가귀속 위임관리 현황 보고	기안	○		
	6. 매장문화재 발굴전문기관 운영(학술발굴 및 연구)				
	가. 발굴조사 계획	기안		○	
	나. 발굴조사 결과 보고	기안		○	
	다. 발굴조사 보고서 발간	기안	○		
	7. 고분박물관 소장유물, 가야사 기증도서 관리				
	가. 소장유물 복제 및 열람	기안	○		
	나. 기증도서 열람 및 관리	기안	○		
	8. 고분박물관 인터넷 홈페이지 운영 및 도서 발간				
	가. 박물관 연보발간	기안	○		
	나. 박물관 인터넷 홈페이지 운영	기안	○		
	9. 박물관 교육 업무				
	가. 박물관 연간 교육 계획 수립	기안		○	
	나. 보도자료 및 박물관 교육 강사 관리	기안	○		
	다. 박물관 연간 교육 결과 보고	기안		○	
	10. 박물관 특별전시 계획 및 결과보고				
	가. 박물관 특별전시 계획 수립	기안		○	
	나. 박물관 특별전시 홍보물 및 전시기획	기안	○		
	다. 박물관 특별전시 결과 보고	기안		○	
	11. 시사편찬업무 추진				
	가. 김해시사편찬위원회 운영	기안			○
	나. 시사편찬 기초자료 수집, 조사, 연구 업무	기안	○		
	다. 시사 원고 수합, 교정, 발간 업무	기안		○	
	라. 학술연구용역 업무	기안		○	
	마. 시사편찬 홍보 업무	기안	○		
	12. 고분군 조경 관리대책 수립	기안	○		

◇ 제안이유

- 대성동고분박물관 신설에 따른 사무전결사항을 정비하고자 함

◇ 주요내용

- 가야사복원과 전결사항 14건을 삭제함(별표 5)
- 대성동고분박물관 전결사항 28건을 신설함(별표 5)

제529회 조례·규칙심의회에서 의결된 김해시 금고지정 및 운영 규칙 일부개정규칙을 이에 공포한다.

김해시장 허성곤

2019년 9월 6일

김해시 규칙 제659호

김해시 금고지정 및 운영 규칙 일부개정규칙

김해시 금고지정 및 운영 규칙 일부를 다음과 같이 개정한다.

제4조제1항 각 호 외의 부분 후단 중 “별표”를 “별표 1과 같고, 평가항목별 세부평가 기준 및 방법은 별표 2”로 한다.
제5조제1항 중 “심의하기”를 “평가·심의하기”로 하고, 같은 조 제2항 각 호 외의 부분 중 “심의한다”를 “평가·심의한다”로 하며, 같은 조 제3항 각 호 외의 부분 중 “이내”를 “이하”로 하고, 같은 항 각 호 외의 부분에 후단을 다음과 같이 신설한다.

이 경우 위촉위원은 과반수 이상으로 하여야 한다.

제5조제3항제3호 중 “민간전문가(과반수 이상)”를 “민간전문가”로 하고, 같은 조 제4항 중 “통할”을 “총괄”로 한다.
제6조제1항 중 “홈페이지”를 “인터넷 홈페이지”로 하고, 같은 조 제4항 중 “심의·평가”를 “평가·심의”로 하며, 같은 조 제5항 중 “심의결과”를 “평가·심의 결과”로 하고, 같은 조에 제6항을 다음과 같이 신설한다.

⑥ 시장은 위원회의 평가·심의 결과 중 금고지정에 참여한 금융기관의 순위와 총점을 공개하여야 한다.

제7조제1항 중 “홈페이지”를 “인터넷 홈페이지”로 한다.

제10조의2제2항 중 “홈페이지”를 “인터넷 홈페이지”로, “세출예산과”를 “세출예산을”로 한다.

별표를 별표 1로 하고, 별표 1, 별표 2, 별지 제1호서식, 별지 제2호서식 및 별지 제3호서식을 별지와 같이 한다.

부칙

이 규칙은 공포한 날부터 시행한다.

[별표 1]

김해시 금고지정 평가항목 및 배점기준 (제4조제1항 관련)

항 목	세 부 항 목	배 점	비 고
	계	100	
	소 계	27	
1. 금융기관의 대내외적 신용도 및 재무구조의 안정성	가. 외부기관의 신용조사 상태 평가	(8)	
	- 국외 평가기관	4	
	- 국내 평가기관	4	
	나. 주요 경영지표 현황	(19)	
	- 총자본비율 (안전성)	6	
	- 고정이하여신비율 (건전성)	6	
- 자기자본이익률 (수익성)	5		
- 유동성커버리지비율 (유동성)	2		
	소 계	20	
2. 시에 대한 대출 및 예금 금리	가. 정기에금 예치금리	7	
	나. 공금예금 적용금리	6	
	다. 시에 대한 대출금리	4	
	라. 수시입출금식 예금금리	3	
	소 계	21	
3. 시민 이용 편의성	가. 관내지점 수 및 시민 이용 편의성	7	
	나. 지방세입금 수납처리 능력	5	
	다. 지방세입금 납부편의 증진 방안	6	
	라. 관내 중소기업에 대한 대출 실적	3	
	소 계	25	
4. 금고업무 관리능력	가. 세입세출업무 자금관리 능력	6	
	나. 금고관리업무 수행 능력	8	
	다. 전산시스템 보안관리 등 전산처리 능력	8	
	라. OCR센터 운영 능력 및 계획	3	
	소 계	7	
5. 지역사회 기여 및 시와의 협력사업	가. 지역사회에 대한 기여 실적	5	
	나. 시와의 협력사업 계획	2	

[별표 2]

김해시 금고지정 평가항목별 세부평가 기준 및 방법

(제4조제1항 관련)

I. 일반원칙

1. 세부항목별 배점부여 및 평가는 금융기관이 제출한 자료 등에 의해 비교·평가한 후 금융기관별 순위에 따라 균등하게 배점하여 평가하고, 필요시 평가항목을 등급별·순위별로 나누어 배점을 부여하여 평가할 수 있다.
2. 세부항목별 배점하한은 배점한도 60% 이상으로 하여야 하고, 모든 평가 세부항목의 순위 간 점수 편차는 배점한도의 10% 비율을 적용하여 균등하게 배분하여 평가하여야 한다. 다만, 평가항목 2(시에 대한 대출 및 예금 금리)와 평가항목 5(지역사회 기여 및 시와의 협력사업)의 순위 간 점수 편차는 다른 평가 세부항목에 적용되는 비율의 1/2을 적용한다.

II. 평가항목별 평가 기준 및 방법

1. 금융기관의 대내외적 신용도 및 재무구조의 안정성

가. 외부기관의 신용조사 상태 평가

○ 평가기준

- 공인된 국내·외 신용조사기관 조사 자료의 등급기준에 따라 금융기관별로 비교·평가
- 지역조합(신용협동조합, 농업협동조합, 수산업협동조합, 산림조합, 새마을금고 등)에 대해서는 국내 평가기관의 신용조사만으로 전체 배점을 평가

○ 평가방법

- 금융기관이 제출한 신용평가표가 동일한 신용조사기관의 경우에는 평가 등급에 따라, 서로 다른 신용조사 기관의 경우에는 각 기관별 평가기준별 등급을 비교·평가하여 금융기관별 순위에 따라 점수 부여

나. 주요 경영지표 현황

○ 금융기관 공시자료를 기준으로 주요 경영지표 각 항목별 비율을 비교·평가하여 금융기관별 순위에 따라 점수를 부여하되, 금융감독원 등 정부기관 및 관련기관이 공시한 자료와 비교·확인

- 총자본비율 평가 시 지역조합(신용협동조합, 농업협동조합, 수산업협동조합, 산림조합, 새마을금고 등)에 대해서는 순자본비율로 평가
- 지역조합(신용협동조합, 농업협동조합, 수산업협동조합, 산림조합, 새마을금고 등)의 경우 경영지표 평가 세부항목별 등급기준은 해당 감독기관 (금융감독원, 새마을금고중앙회 등)의 기준을 따름
- 금융감독원, 행정안전부 등 감독기관의 경영실태평가 또는 검사기준에서 양호하다고 인정되는 경우 만점 처리
- 다만, 금융기관의 경영지표 현황이 적정수준 이하일 경우에는 금고 운영의 안전성을 위해 0점 처리

○ 주요 경영지표 평가항목

- 총자본비율(안전성)
- 고정이하여신비율(건전성)
- 자기자본이익률(수익성)
- 유동성커버리지비율(유동성)

2. 시에 대한 대출 및 예금 금리

가. 정기예금 예치금리

- 금융기관이 제출한 정기예금의 기간별 금리수준에 따라 금고예금의 수익성을 비교·평가한 후 금융기관별 순위에 따라 점수 부여

나. 공금예금 적용금리

- 보통예금금리를 적용기준으로 평가한 후 금융기관별 순위에 따라 점수 부여

다. 시에 대한 대출금리

- 지방채 및 일시차입 규모에 대하여 금융기관이 제시하는 조건을 비교·평가한 후 금융기관별 순위에 따라 점수 부여

라. 수시입출금식 예금금리

- 금융기관이 제출한 수시입출금식예금의 금리수준에 따라 비교·평가한 후 금융기관별 순위에 따라 점수 부여

3. 시민 이용 편의성

가. 관내지점의 수 및 시민 이용 편의성

- 시민이 금융거래와 지방세를 편리하게 납부할 수 있도록 전국 영업점 및 무인점포, 365코너, 무인점포 수, 관내 ATM기 설치 대수 등의 분포도를 기준으로 비교·평가하여 금융기관별 순위에 따라 점수 부여
- 금고지정 여부에 따라 필수로 설치되는 지점은 제외

나. 지방세입금 수납 처리 능력

- 최근 3년간 지방세(세외수입 포함) 수납 실적 및 처리 능력을 기준으로 비교·평가한 후 금융기관별 순위에 따라 점수 부여
- 「지방세기본법」 제135조제2항 및 「지방세외수입금의 징수 등에 관한 법률」 제20조제2항에 따른 지방세입금 납부·수납 처리를 위한 전자적서비스에 해당되는 부분은 평가에서 제외

다. 지방세입금 납부편의 증진 방안

- 휴일 은행 이용 편의성 제고방안, 정보기술을 활용한 납세편의(전자납부 등) 증진 방안, 파업 등 금융안전사고 등에 대비한 운영계획 등을 비교·평가한 후 금융기관별 순위에 따라 점수 부여

라. 관내 중소기업에 대한 대출 실적 및 계획

- 관내 중소기업에 대한 대출 실적 및 계획 등을 비교·평가한 후 금융기관별 순위에 따라 점수 부여

4. 금고업무 관리능력

가. 세입세출업무 자금관리 능력

- 지방세 수납에 따른 자금관리 및 각 부서의 자금 집행 등에 따른 세입·세출 및 자금관리 등을 파악할 수 있는 전산시스템 구축·운영 및 개발능력을 기준으로 비교·평가한 후 금융기관별 순위에 따라 점수 부여

나. 금고관리업무 수행 능력

- 광역 및 기초 자치단체 금고취급 경험 및 운영능력 등을 객관적으로 비교·평가한 후 금융기관별 순위에 따라 점수 부여

다. 전산시스템 보안관리 등 전산처리 능력

- 전산시스템 보안관리 능력, 세입·세출과정상 발생 가능한 금융 사고를 방지하기 위한 전산시스템 구축·운영 능력, 자금관리 및 지방세입금 수납개선을 위한 전산시스템 운영계획(안)을 제출받아 비교·평가한 후 금융기관별 순위에 따라 점수 부여

라. OCR센터 운영 능력 및 계획

- OCR센터 운영 능력 및 계획 등을 객관적으로 비교·평가한 후 금융기관별 순위에 따라 점수 부여

5. 지역사회 기여 및 시와의 협력사업

가. 지역사회에 대한 기여 실적

- 최근 3년간 금융기관이 독자적으로 지역경제 활성화·재해구호 및 지역사회의 복지증진 등을 위하여 활동한 실적으로만 비교·평가한 후 금융기관별 순위에 따라 점수 부여

나. 시와의 협력사업 계획

- 시의 원활한 행정수행을 위해 지원하기로 제안한 협력 사업비 출연금액을 기준으로 비교·평가한 후 금융기관별 순위에 따라 점수 부여
- 협력사업계획의 평가는 현금출연만 인정

금고 지정 신청서

법 인 명			법인등록번호		
대 표 자			생년월일		
소 재 지	본 점			전 화	
	김해지역 사무소			전 화	

「지방회계법」 제38조 및 「김해시 금고지정 및 운영 규칙」 제6조에 따라 금고 지정을 신청합니다.

년 월 일

신청인 은행장 은행인

김해시장 귀하

- 붙임 : 1. 각 서
 2. 사용 인감 확인서 1부
 3. 법인대표자 인감증명 1부
 4. 평가항목에 따른 제안서

각 서


- 김해시 금고 지정 신청 안내서의 모든 내용을 이행할 것을 수락하며, 제출서류(신청서, 제안서 등)의 기재사항은 실행이 가능한 사항만을 기재하였고, 만약 이행이 불가능한 사항을 기재한 사실이 판명될 때에는 심사에 불이익을 주거나 부적격 처리를 하여도 이의를 제기하지 않으며, 제출 서류의 불이행으로 인하여 불이익이 발생하여도 이를 감수한다.
- 금고 지정 신청을 위하여 제출한 모든 서류는 반환청구를 하지 않으며, 제출서류가 공개되어도 이의를 제기하지 않는다.
- 김해시 금고지정심의위원회의 제안서에 대한 평가·심의 결과를 존중하며 이의를 제기하지 않는다.

년 월 일

은행장 은행인

김해시장 귀하

사용 인감 확인서



상기 인감은 당 행의 지배인인 ○○○ 지점장·팀장(시·도 지점명 또는 본점의 팀명 기재) ○○○ (성명 기재)이 사용하는 인감임을 확인함.

년 월 일

은행장 은행인

김해시장 귀하

금융기관별 금고지정 평가·심의표(제6조제4항 관련)

항 목	세 부 항 목	배 점	금융기관별 평가·심의표				
			OO 은행	OO 은행	OO 은행	OO 은행	OO 은행
5개 항목	계	100					
1. 금융기관의 대내외적 신용도 및 재무구조의 안정성	소 계	27					
	가. 외부기관의 신용조사 상태 평가	(8)					
	- 국외 평가기관	4					
	- 국내 평가기관	4					
	나. 주요 경영지표 현황	(19)					
	- 총자본비율	6					
	- 고정이하여신비율	6					
	- 자기자본이익률	5					
	- 유동성커버리지비율	2					
2. 시에 대한 대출 및 예금 금리	소 계	20					
	가. 정기예금 예치금리	7					
	나. 공금예금 적용금리	6					
	다. 시에 대한 대출금리	4					
3. 시민 이용 편의성	소 계	21					
	가. 관내지점 수 및 시민 이용 편의성	7					
	나. 지방세입금 수납처리 능력	5					
	다. 지방세입금 납부편의 증진 방안	6					
4. 금고업무 관리 능력	소 계	25					
	가. 세입세출업무 자금관리 능력	6					
	나. 금고관리업무 수행 능력	8					
	다. 전산시스템 보안관리 등 전산처리 능력	8					
5. 지역사회 기여 및 시와의 협력사업	소 계	7					
	가. 지역사회에 대한 기여 실적	5					
	나. 시와의 협력사업 계획	2					

심사자 :

위원 (서명 또는 인)

김해시장 귀하

금고지정 평가·심의 결과 집계표

구 분	심의위원 (성 명)	금융기관별 평가·심의 결과 점수 집계내역					비 고
		○○은행	○○은행	○○은행	○○은행	○○은행	
1							
2							
3							
4							
5							
6							
7							
8							
9							
10							
11							
12							
총 계							
순 위							

김해시 금고지정심의위원회 위원장

(서명 또는 인)

김해시장 귀하

◇ 제안이유

- 「지방자치단체 금고지정 기준」이 개정됨에 따라 이를 반영하여 금고 지정 및 운영의 투명성과 공정성을 확보하고자 함

◇ 주요내용

- 금고지정의 평가항목별 배점기준을 별표 1과 같이 하고, 세부평가 기준 및 방법은 별표 2와 같이 신설 (별표 1, 별표 2)
- 금고지정심의위원회의 운영에 관하여 “심의”를 “평가·심의”로 개정하여 위원회의 기능을 명확화(제5조제2항)
- 금고지정을 위한 평가·심의 결과의 공개 조항 신설(제6조제6항)

김해도시계획시설(수도공급설비:배수지)사업 실시계획(변경) 고시

김해도시계획시설(수도공급설비:배수지)사업에 대하여 『국토의 계획 및 이용에 관한 법률』 제88조, 시행령 제97조에 따라 실시계획(변경)하고 동 사항을 같은 법 제91조, 시행령 제100조에 따라 다음과 같이 고시합니다.

2019년 09월 06일

김 해 시 장

1. 사업시행지의 위치 : 김해시 진영읍 삼계동 875번지 일원
2. 사업의 종류 및 명칭
 - 사업의 종류 : 김해도시계획시설(수도공급설비:배수지)사업
 - 사업의 명칭 : 삼계배수지 증설공사
3. 사업시행 면적 또는 규모

도시계획시설	도시계획결정(m ²)	금회시행 면적 및 규모	비고 (시설결정일)
수도공급설비	130,073	- 시행면적 A=14,533.4m ² - 배수지 용량 V=23,000m ³ - 건축(연)면적 A=71.6m ²	'03.10.19

4. 사업시행자의 성명 및 주소
 - 성 명 : 김해시장(수도과장)
 - 주 소 : 김해시 김해대로 2401(부원동 623)
5. 사업기간
 - 당 초 : 2017.01.13. ~ 2019. 06. 30.
 - 변 경 : 2017.01.13. ~ 2020. 06. 30.
6. 사용 또는 수용할 토지 또는 건물조서 및 소유권이외의 권리자 조서 : 변경없음(생략)
7. 실시계획 신청사유
 - 현장여건 반영에 따른 사업기간 연장
8. 관계도면 : 실음생략 【김해시청 도시계획과(☎330-3595)비치】

김해도시계획시설(도로:중로1-47호선)사업 실시계획 고시

김해도시계획시설(도로:중로1-47호선)사업에 대하여 『국토의 계획 및 이용에 관한 법률』 제88조, 시행령 제97조에 따라 실시계획하고 동 사항을 같은 법 제91조, 시행령 제100조에 따라 다음과 같이 고시합니다.

2019년 09월 06일

김 해 시 장

1. 사업시행지의 위치 : 김해시 부원동 624-5번지 일원
2. 사업의 종류 및 명칭
 - 사업의 종류 : 김해도시계획시설(도로:중로1-47호선)사업
 - 사업의 명칭 : 김해시청 앞 회전교차로 정비공사
3. 사업시행 면적 또는 규모

도시계획시설	도시계획결정		금회시행 면적 및 규모			비고
	연장(m)	폭(m)	연장(m)	폭(m)	면적(m ²)	
중로 1-47호선	80	24	9.64	20.89	70	김해시 고시 제2019-34호

4. 사업시행자의 성명 및 주소
 - 성 명 : 김해시장(도로과장)
 - 주 소 : 김해시 김해대로 2401(부원동 623)
5. 사업기간 : 실시계획인가일로부터 12개월
6. 사용 또는 수용할 토지 또는 건물조서 및 소유권이외의 권리자 조서

일련 번호	소재지	지번	지목	면적		토지소유자		관계인			비고
				공부상 면적	편입 면적	성명 또는 명칭	주소	성명 또는 명칭	주소	권리의종류 및내용	
1	부원동	624-5	대	3,104	70	한국전력공사	전라남도 나주시 전력으로 55(빛가람동)				

7. 실시계획 신청사유
 - 김해시청 앞 회전교차로 통행 시 경전철 방향 교통체증 유발로 교통사고 발생위험이 높아 교통체계 개선을 위한 회전교차로 및 가각을 정비하고자 함.
8. 관계도면 : 실음생략 【김해시청 도시계획과(☎330-3595)비치】

김해도시계획시설(근린공원:임호공원)사업 실시계획 변경 고시

김해도시계획시설(근린공원:임호공원)사업에 대하여 『국토의 계획 및 이용에 관한 법률』 제88조, 시행령 제97조에 따라 실시계획 변경하고 동 사항을 같은 법 제91조, 시행령 제100조에 따라 다음과 같이 고시합니다.

2019년 09월 06일

김 해 시 장

1. 사업시행지의 위치 : 김해시 외동 산6-1번지 일원
2. 사업의 종류 및 명칭
 - 사업의 종류 : 김해도시계획시설(근린공원:임호공원)사업
 - 사업의 명칭 : 임호공원 조성사업
3. 사업시행 면적 또는 규모

시설명	도시계획결정(㎡)	금회 시행규모(㎡)	비고
근린공원 (임호공원)	815,314	21,023 (광장:21,023)	김해시 고시 제2016-327호 (2016. 12. 23)

※ 토지이용계획

구 분	용 도 별									
	합 계	도로 및 광장	조경 시설	휴양 시설	유희 시설	교양 시설	편익 시설	녹 지	운동 시설	관리 시설
결 정	815,314	18,396	21,188	1,900	843	2,438	747	765,262	4,530	10
금회시행	21,023	1,976	-	-	783	-	553	16,041	1,660	10

4. 사업시행자의 성명 및 주소
 - 성 명 : 김해시장(도시계획과장)
 - 주 소 : 김해시 김해대로 2401(부원동 623번지)
5. 사업기간 : 2017. 06. 23. ~ 2020. 06. 30.
6. 사용 또는 수용할 토지 또는 건물조서 및 소유권이외의 권리자 조서 : 변경없음(생략)
7. 실시계획 변경 신청사유
 - 주민의견 및 공원녹지의 적극적 활용을 위해 토지이용계획 수정
8. 관계도면 : 실음생략 【김해시청 도시계획과(☎330-3595)비치】

김해시 고시 제2019 - 226호

김해율하2지구 택지개발사업 개발계획 변경(3차) 및 실시계획 변경(2차)승인에 따른 지형도면 고시

경상남도 고시 제2019-224호(2019.7.4.)로 개발계획 변경(3차) 및 실시계획 변경(2차) 승인된 김해율하2지구 택지개발사업에 대하여 「국토의 계획 및 이용에 관한 법률」 제32조 및 「토지이용규제 기본법」 제8조 같은법 시행령 제7조의 규정에 의거 김해율하2지구 택지개발사업 개발계획 변경(3차) 및 실시계획 변경(2차) 승인에 대한 지형도면을 고시합니다. 지형도면 등 이와 관련된 전산 자료는 김해시청 도시개발과(☎055-330-3613)와 한국토지주택공사 경남지역본부 김해사업단(☎055-329-2773) 및 토지이용 규제정보서비스(<http://luris.molit.go.kr>)에서 열람 가능합니다.

2019년 9월 6일

김 해 시 장

- 붙 임 : 1. 김해율하2지구 택지개발사업 결정(변경) 조서
2. 김해율하2지구 택지개발사업 결정(변경) 지형도면(게재생략)

붙임 1. 김해율하2지구 택지개발사업 결정(변경) 조서

1. 지역·지구 등의 명칭 : 김해율하2지구 택지개발사업
2. 지역·지구 등의 위치 : 경상남도 김해시 장유동, 율하동 일원
3. 지역·지구 등의 면적 : 1,142,921m²
4. 지역·지구 등의 지정(변경)일자 : 경상남도고시 제2019-224호(2019. 7. 4)
5. 지형도면 등의 고시 공보게재일 : 2019. 9. 6.
6. 지형도면 등 관련자료의 열람방법
 - 지형도면 등 이와 관련된 관계도서는 김해시청 도시개발과(055-330-3613)에 비치하여 일반인에게 보이고 있습니다.
7. 용도지역에 관한 도시관리계획결정(변경)조서

■ 용도지역 결정(변경)조서

구 분	면 적 (m ²)			구성비 (%)	비고	
	기 정	변 경	변경후			
계	1,142,921	-	1,142,921	100.0		
주거 지역	소 계	786,285	-	786,285	68.8	
	제1종일반주거지역	225,011	-	225,011	19.7	
	제2종일반주거지역	43,391	-	43,391	3.8	
	제3종일반주거지역	517,883	-	517,883	45.3	
상업 지역	소 계	63,876	-	63,876	5.6	
	일반상업지역	63,876	-	63,876	5.6	
녹지 지역	소 계	292,760	-	292,760	25.6	
	자연녹지지역	292,760	-	292,760	25.6	

주) 기정면적은 경상남도 고시 제2015-501호(2015.11.24) 김해율하2지구 택지개발사업 개발계획승인고시

8. 용도지구에 관한 도시관리계획결정(변경)조서

해당사항 없음

9. 도시기반시설의 배치와 규모에 관한 도시관리계획결정(변경)조서

1) 교통시설

가) 도로(변경)

■ 총괄표

(기정)

유별	합계			1류			2류			3류		
	노선 수	연장 (m)	면적 (㎡)	노선 수	연장 (m)	면적 (㎡)	노선 수	연장 (m)	면적 (㎡)	노선 수	연장 (m)	면적 (㎡)
합계	113	16,285 (15,440)	422,982 (197,271)	6 6	2,906 (2,061)	256,632 (30,921)	64	10,153	121,339	43	3,226	33,118
일반 도로	76	14,266 (13,421)	399,073 (173,362)	6 6	2,906 (2,061)	256,632 (30,921)	62	10,109	120,797	8	1,251	21,644
광로	-	-	-	-	-	-	-	-	-	-	-	-
대로	3	2,873	273,050	1	1,211 (366)	226,590 (879)	1	982	29,460	1	680	17,000
중로	13	3,706	61,598	2	1,310	26,192	10	2,218	33,270	1	178	2,136
소로	60	7,687	64,425	3	385	3,850	51	6,909	58,067	6	393	2,508
보행자 전용도로	37	2,019	12,016	-	-	-	2	44	542	35	1,975	11,474
중로	4	534	6,435	-	-	-	1	28	414	3	506	6,021
소로	33	1,485	5,581	-	-	-	1	16	128	32	1,469	5,453
기타 ¹⁾	-	-	11,893	-	-	-	-	-	-	-	-	-

주) 기정면적은 경상남도 고시 제2015-501호(2015.11.24) 김해율하2지구 택지개발사업 개발계획승인고시

1) 기타는 각각 및 완화차선 면적임
도로연장 내용 중 ()는 율하2지구 내 연장 및 면적임.

(변경)

유별	합계			1류			2류			3류		
	노선 수	연장 (m)	면적 (㎡)	노선 수	연장 (m)	면적 (㎡)	노선 수	연장 (m)	면적 (㎡)	노선 수	연장 (m)	면적 (㎡)
합계	120	16,797	427,324	7	3,001	257,872	64	10,153	121,999	49	3,643	35,460
	120	(15,952)	(201,613)	7	(2,156)	(32,161)	-	-	-	-	-	-
일반 도로	83	14,835	403,483	7	3,001	257,872	62	10,109	121,457	14	1,725	24,154
	83	(13,990)	(177,772)	7	(2,156)	(32,161)	-	-	-	-	-	-
광로	-	-	-	-	-	-	-	-	-	-	-	-
대로	3	2,873	273,288	1	1,211	226,590	1	982	29,638	1	680	17,060
	3	(2,028)	(47,577)	1	(366)	(879)	-	-	-	-	-	-
중로	13	3,706	61,891	2	1,310	26,485	10	2,218	33,270	1	178	2,136
소로	67	8,256	68,304	4	480	4,797	51	6,909	58,549	12	867	4,958
보행자 전용도로	37	1,962	11,848	-	-	-	2	44	542	35	1,918	11,306
	중로	4	534	6,435	-	-	-	1	28	414	3	506
소로	33	1,428	5,413	-	-	-	1	16	128	32	1,412	5,285
기타 ²⁾	-	-	11,993	-	-	-	-	-	-	-	-	-

기타는 가각 및 완화차선 면적임

도로연장 내용 중 ()는 율하2지구 내 연장 및 면적임

2) 기타는 가각 및 완화차선 면적임

도로연장 내용 중 ()는 율하2지구 내 연장 및 면적임.

■ 도로 결정(변경)조서

구분	규모			폭원 (m)	기능	연장 (m)	기점	종점	사용 형태	주요 경과지	최초 결정일	비고
	등급	류별	번호									
기정	대로	1	3-2	35~38	주간선	6,474 (366)	광로2-1-1	대로1-3-4	일반도로	"	"	
기정	대로	2	3-8	30	주간선	982	대로1-3-2	올하2지구구역계	일반도로			
변경	대로	2	3-8	30	주간선	982	대로1-3-2	올하2지구구역계	일반도로			가감속차로
기정	대로	3	3-12	25	주간선	680	대로1-3-2	대로2-3-8	일반도로			
변경	대로	3	3-12	25	주간선	680	대로1-3-2	대로2-3-8	일반도로			선형변경
기정	중로	1	43	21	보조간선	1,211	대로2-3-8	대로2-3-8	일반도로			
기정	중로	1	44	20	국지도로	99	중로1-43	소로2-345	일반도로			
변경	중로	1	44	23	국지도로	99	중로1-43	소로2-345	일반도로			도로확폭
기정	중로	2	23	15	보조간선	657	대로3-3-12	대로1-3-2	일반도로			
기정	중로	2	24	15	집산도로	184	중로2-23	중로2-33	일반도로			
기정	중로	2	25	15	집산도로	246	중로2-24	중로2-24	일반도로			
기정	중로	2	26	15	집산도로	27	대로3-3-12	중로2-25	일반도로			
기정	중로	2	27	15	집산도로	27	대로3-3-12	중로2-28	일반도로			
기정	중로	2	28	15	집산도로	390	중로2-30	중로2-30	일반도로			
기정	중로	2	29	15	집산도로	120	중로2-30	중로2-28	일반도로			
기정	중로	2	30	15	집산도로	178	대로1-3-2	중로2-28	일반도로			
기정	중로	2	31	15	보조간선	231	중로1-43	소로3-82	일반도로			
기정	중로	2	32	15	집산도로	158	대로2-3-8	중로3-50	일반도로			
기정	중로	2	33	15	보행자도로	28	대로1-3-2	중로2-24	특수도로			
기정	중로	3	49	12	집산도로	178	대로2-3-8	대로2-3-8	일반도로			
기정	중로	3	50	12	보행자도로	130	중로2-32	경관녹지3-58	특수도로			
기정	중로	3	51	12	보행자도로	22	대로2-3-8	중로3-49	특수도로			
기정	중로	3	52	12	보행자도로	354	중로1-43	중로3-49	특수도로			
기정	소로	1	108	10	국지도로	168	중로2-23	소로3-52	일반도로			
기정	소로	1	109	10	국지도로	147	중로1-43	소로2-355	일반도로			
기정	소로	1	110	10	국지도로	70	중로2-23	소로3-80	일반도로			
신설	소로	1	135	10	국지도로	95	소로 2-359	올하2지구구역계	일반도로			
기정	소로	2	313	8	국지도로	97	올하2지구구역계	중로2-23	일반도로			
변경	소로	2	313	8	국지도로	97	올하2지구구역계	중로2-23	일반도로			면적증가
기정	소로	2	314	8	국지도로	20	중로2-23	소로2-316	일반도로			
기정	소로	2	315	8	국지도로	20	중로2-23	소로2-316	일반도로			
기정	소로	2	316	8	국지도로	297	소로2-317	소로2-313	일반도로			
기정	소로	2	317	8	국지도로	99	중로2-23	소로3-49	일반도로			
기정	소로	2	318	8	국지도로	16	중로2-23	소로2-319	일반도로			
기정	소로	2	319	8	국지도로	276	소로1-108	소로3-51	일반도로			
기정	소로	2	320	8	국지도로	90	소로2-324	소로2-319	일반도로			
기정	소로	2	321	8	국지도로	97	소로2-324	소로2-319	일반도로			
기정	소로	2	322	8	국지도로	97	소로2-324	소로2-319	일반도로			
기정	소로	2	323	8	국지도로	149	소로1-108	소로2-319	일반도로			
기정	소로	2	324	8	국지도로	152	소로2-319	소로2-323	일반도로			

()는 총연장 중 지구내 편입구간임

구분	규모			폭원 (m)	기능	연장 (m)	기점	종점	사용 형태	주요 경과지	최초 결정일	비고
	등급	류별	번호									
기정	소로	2	325	8	국지도로	152	소로2-329	소로2-330	일반도로			
기정	소로	2	326	8	국지도로	114	소로2-330	소로2-325	일반도로			
기정	소로	2	327	8	국지도로	114	소로2-330	소로2-325	일반도로			
기정	소로	2	328	8	국지도로	114	소로2-330	소로2-325	일반도로			
기정	소로	2	329	8	국지도로	193	중로2-24	소로1-108	일반도로			
기정	소로	2	330	8	국지도로	314	소로2-329	소로1-108	일반도로			
기정	소로	2	331	8	국지도로	31	중로2-24	소로2-330	일반도로			
기정	소로	2	332	8	국지도로	173	대로2-3-8	대로2-3-8	일반도로			
기정	소로	2	333	8	국지도로	18	중로2-31	소로2-334	일반도로			
기정	소로	2	334	8	국지도로	182	소로2-343	소로2-343	일반도로			
기정	소로	2	335	8	국지도로	86	소로2-334	소로2-339	일반도로			
기정	소로	2	336	8	국지도로	86	소로2-334	소로2-339	일반도로			
기정	소로	2	337	8	국지도로	86	소로2-334	소로2-339	일반도로			
기정	소로	2	338	8	국지도로	86	소로2-334	소로2-339	일반도로			
기정	소로	2	339	8	국지도로	164	소로2-343	소로2-343	일반도로			
기정	소로	2	340	8	국지도로	65	소로2-339	소로2-343	일반도로			
기정	소로	2	341	8	국지도로	94	소로2-339	소로2-343	일반도로			
기정	소로	2	342	8	국지도로	135	소로2-339	소로2-343	일반도로			
기정	소로	2	343	8	국지도로	616	중로2-31	중로2-31	일반도로			
기정	소로	2	344	8	국지도로	26	대로2-3-8	소로2-343	일반도로			
기정	소로	2	345	9	국지도로	114	중로1-44	소로3-47	일반도로			
변경	소로	2	345	9	국지도로	114	중로1-44	소로3-47	일반도로			도로확폭
기정	소로	2	346	8	국지도로	67	대로2-3-8	울하지구구역계	일반도로			
기정	소로	2	347	8	국지도로	189	소로1-109	소로2-355	일반도로			
기정	소로	2	348	8	국지도로	145	소로2-350	소로2-355	일반도로			
기정	소로	2	349	8	국지도로	145	소로2-350	소로2-355	일반도로			
기정	소로	2	350	8	국지도로	104	소로2-347	소로2-355	일반도로			
기정	소로	2	351	8	국지도로	96	소로2-354	소로2-355	일반도로			
기정	소로	2	352	8	국지도로	105	소로2-351	소로2-354	일반도로			
기정	소로	2	353	8	국지도로	125	소로2-351	소로2-354	일반도로			
기정	소로	2	354	8	국지도로	224	소로1-109	소로2-355	일반도로			
기정	소로	2	355	8	국지도로	553	소로2-363	소로3-73	일반도로			
기정	소로	2	356	8	국지도로	76	소로2-359	소로3-79	일반도로			
기정	소로	2	357	8	국지도로	105	소로2-359	소로2-356	일반도로			
기정	소로	2	358	8	국지도로	109	소로2-359	소로2-356	일반도로			
기정	소로	2	359	8	국지도로	237	소로2-363	중로1-43	일반도로			
변경	소로	2	359	8~10	국지도로	237	소로2-363	중로1-43	일반도로			도로확폭
기정	소로	2	360	8	국지도로	118	소로1-110	소로2-317	일반도로			
기정	소로	2	361	8	국지도로	134	소로2-360	소로1-110	일반도로			
기정	소로	2	362	8	국지도로	160	소로1-110	소로1-110	일반도로			
기정	소로	2	363	8	국지도로	158	중로1-43	소로2-355	일반도로			
변경	소로	2	363	8~10	국지도로	158	중로1-43	소로2-355	일반도로			도로확폭
기정	소로	2	364	8	보행자도로	16	소로2-332	근린공원3-63	특수도로			
기정	소로	3	46	6	국지도로	18	소로2-317	울하지구구역계	일반도로			
기정	소로	3	47	6	국지도로	115	울하지구구역계	울하지구구역계	일반도로			
변경	소로	3	47	6	국지도로	144	울하지구구역계	울하지구구역계	일반도로			선형변경

구분	규모			폭원 (m)	기능	연장 (m)	기점	종점	사용 형태	주요 경과지	최초 결정일	비고
	등급	류별	번호									
기정	소로	3	48	6	국지도로	11	소로2-346	울하리구구역계	일반도로			
기정	소로	3	49	6	국지도로	15	소로2-317	울하리구구역계	일반도로			
기정	소로	3	50	6	국지도로	207	소로2-355	울하리구구역계	일반도로			
변경	소로	3	50	6	국지도로	207	소로2-355	울하리구구역계	일반도로			도로확폭
기정	소로	3	51	4	보행자도로	21	대로1-3-2	소로2-319	특수도로			
기정	소로	3	52	4	보행자도로	31	대로1-3-2	소로1-108	특수도로			
기정	소로	3	53	5	보행자도로	28	대로1-3-2	중로2-25	특수도로			
기정	소로	3	54	4	보행자도로	32	소로1-108	소로2-324	특수도로			
기정	소로	3	55	5	보행자도로	46	중로2-25	중로2-24	특수도로			
기정	소로	3	56	4	보행자도로	16	중로2-23	소로2-319	특수도로			
기정	소로	3	57	4	보행자도로	16	중로2-23	소로2-319	특수도로			
기정	소로	3	58	4	보행자도로	16	중로2-23	소로2-330	특수도로			
기정	소로	3	59	4	국지도로	27	중로2-24	소로2-330	일반도로			
기정	소로	3	60	5	보행자도로	30	중로2-23	중로2-25	특수도로			
기정	소로	3	61	4	보행자도로	20	중로2-23	소로2-316	특수도로			
기정	소로	3	62	4	보행자도로	20	중로2-23	소로2-316	특수도로			
기정	소로	3	63	5	보행자도로	27	대로1-3-2	중로2-28	특수도로			
기정	소로	3	64	5	보행자도로	27	대로1-3-2	중로2-28	특수도로			
기정	소로	3	65	5	보행자도로	55	중로2-28	중로2-29	특수도로			
기정	소로	3	66	5	보행자도로	50	중로2-28	중로2-29	특수도로			
기정	소로	3	67	4	보행자도로	7	소로2-332	근린공원B-63	특수도로			
기정	소로	3	68	4	보행자도로	7	소로2-361	경관녹지B-45	특수도로			
기정	소로	3	69	4	보행자도로	26	대로2-3-8	소로2-343	특수도로			
기정	소로	3	70	4	보행자도로	26	대로2-3-8	소로2-343	특수도로			
기정	소로	3	71	6	보행자도로	16	소로2-343	경관녹지B-56	특수도로			
기정	소로	3	72	4	보행자도로	27	대로2-3-8	소로2-355	특수도로			
기정	소로	3	73	4	보행자도로	8	소로2-355	경관녹지B-52	특수도로			
기정	소로	3	74	4	보행자도로	15	소로2-347	경관녹지B-52	특수도로			
기정	소로	3	75	6	보행자도로	15	소로2-347	경관녹지B-52	특수도로			
기정	소로	3	76	6	보행자도로	15	소로2-354	경관녹지B-53	특수도로			
기정	소로	3	77	4	보행자도로	10	소로2-354	경관녹지B-53	특수도로			
기정	소로	3	78	6	보행자도로	17	소로2-354	경관녹지B-53	특수도로			
기정	소로	3	79	4	보행자도로	10	중로1-43	소로2-356	특수도로			
기정	소로	3	80	4	보행자도로	17	소로1-110	경관녹지B-45	특수도로			
기정	소로	3	81	4	보행자도로	19	중로2-23	소로2-362	특수도로			
기정	소로	3	82	3	보행자도로	450	중로2-31	소로2-345	특수도로			
변경	소로	3	82	3	보행자도로	384	중로2-31	소로2-345	특수도로			선형변경
기정	소로	3	83	3	보행자도로	349	소로2-345	근린공원B-64	특수도로			
변경	소로	3	83	3	보행자도로	358	소로3-47	근린공원B-64	특수도로			선형변경
신설	소로	3	357	6	국지도로	222	소로3-47	울하리구구역계	일반도로			
신설	소로	3	358	4	국지도로	14	소로2-316	울하리구구역계	일반도로			
신설	소로	3	359	4	국지도로	7	소로2-316	울하리구구역계	일반도로			
신설	소로	3	360	4	국지도로	2	소로2-316	울하리구구역계	일반도로			
신설	소로	3	361	4	국지도로	7	소로2-316	울하리구구역계	일반도로			
신설	소로	3	362	4	국지도로	196	울하리구구역계	울하리구구역계	일반도로			

■ 도로 결정(변경) 사유서

변경 전도로명	변경 후도로명	변경내용	변경사유
대로2-3-8	대로2-3-8	○노선변경 연장 : 변경없음	○개발계획변경에 따른 도로 변경
대로3-3-12	대로3-3-12	○노선변경 연장 : 변경없음	○개발계획변경에 따른 도로 변경
중로1-44	중로1-44	○노선변경 연장 : 변경없음	○개발계획변경에 따른 도로 변경
소로2-313	소로2-313	○노선변경 연장 : 변경없음	○개발계획변경에 따른 도로 변경
소로2-345	소로2-345	○노선변경 연장 : 변경없음	○개발계획변경에 따른 도로 변경
소로2-356	소로2-356	○노선변경 연장 : 변경없음	○개발계획변경에 따른 도로 변경
소로2-359	소로2-359	○노선변경 연장 : 변경없음	○개발계획변경에 따른 도로 변경
소로2-363	소로2-363	○노선변경 연장 : 변경없음	○개발계획변경에 따른 도로 변경
소로3-47	소로3-47	○노선변경 연장 : 115→144 m	○개발계획변경에 따른 도로 변경
소로3-50	소로3-50	○노선변경 연장 : 변경없음	○개발계획변경에 따른 도로 변경
소로(특)3-82	소로(특)3-82	○노선변경 연장 : 450→384 m	○개발계획변경에 따른 도로 변경
소로(특)3-83	소로(특)3-83	○노선변경 연장 : 349→358 m	○개발계획변경에 따른 도로 변경
	소로1-135	○신설 연장 : 95 m	○개발계획변경에 따른 도로 신설
	소로3-357	○신설 연장 : 222 m	○개발계획변경에 따른 도로 신설
	소로3-358	○신설 연장 : 14 m	○개발계획변경에 따른 도로 신설
	소로3-359	○신설 연장 : 7 m	○개발계획변경에 따른 도로 신설
	소로3-360	○신설 연장 : 2 m	○개발계획변경에 따른 도로 신설
	소로3-361	○신설 연장 : 7 m	○개발계획변경에 따른 도로 신설
	소로3-362	○신설 연장 : 196 m	○개발계획변경에 따른 도로 신설

2) 주차장(변경)

■ 주차장 결정(변경)조서

구분	도면 표시 번호	시설명	위치	면적(m ²)			최초 결정일	비고
				기정	변경	변경후		
합계	-	-	-	11,699	감) 76	11,623		
변경	3-33	노외주차장	올하리 846답 일원	1,408	감) 76	1,332		
기정	3-34	노외주차장	올하리 856답 일원	898		898		
기정	3-35	노외주차장	장유리 11답 일원	1,493		1,493		
기정	3-36	노외주차장	장유리 43-14답 일원	1,500		1,500		
기정	3-37	노외주차장	장유리 41-8답 일원	1,267		1,267		
기정	3-38	노외주차장	장유리 96-5답 일원	2,006		2,006		
기정	3-39	노외주차장	장유리 685전 일원	899		899		
기정	3-40	노외주차장	장유리 557-1답 일원	1,079		1,079		
기정	3-41	노외주차장	장유리 67전 일원	1,149		1,149		

■ 주차장 결정(변경) 사유서

도면표시번호	시설명	변경내용	변경사유
3-33	노외주차장	○ 변경 면적 : 1,408 → 1,332m ²	○ 도로선형 변경에 따른 면적 감소

나. 공간시설

1) 광장(변경없음)

구분	도면 표시 번호	시설명	시설의 세분	위치	면적(m ²)			최초 결정일	비고
					기정	변경	변경후		
기정	0	광장	교통 광장	장유면 장유리 산69-1	69,965		69,965	경상남도 고시 제2009-423호 2009.8.20	지구외 (올하 교차로)

2) 녹지(변경)

■ 녹지 결정(변경)조서

구분	도면 표시 번호	시설명	시설의 세분	위치	면적(m ²)			최초 결정일	비고
					기정	변경	변경후		
합계	-	-	-	-	305,368	증) 8,912	314,280		지구외 포함
					105,271	증) 8,912	114,183		지구내
기정	3-1	녹지	완 충 녹지	장유면 신문리 1102 일원 (광로 2-1-2호선 주변)	200,097		200,097	1985.8.26	지구외
기정	3-20	녹지	완 충 녹지	율하리 843-2답 일원	224		224		
기정	3-21	녹지	완 충 녹지	율하리 827-2답 일원	2,167		2,167		
기정	3-22	녹지	완 충 녹지	장유리 652-2답 일원	2,905		2,905		
기정	3-23	녹지	완 충 녹지	장유리 91-2답 일원	1,068		1,068		
기정	3-24	녹지	완 충 녹지	장유리 43-16답 일원	1,042		1,042		
기정	3-25	녹지	완 충 녹지	장유리 41-4답 일원	172		172		
기정	3-26	녹지	완 충 녹지	장유리 539-2답 일원	174		174		
기정	3-27	녹지	완 충 녹지	장유리 540답 일원	695		695		
기정	3-28	녹지	완 충 녹지	장유리 688-1장 일원	1,096		1,096		
기정	3-29	녹지	완 충 녹지	장유리 681-6전 일원	641		641		
기정	3-30	녹지	완 충 녹지	장유리 400답 일원	1,476		1,476		
기정	3-31	녹지	완 충 녹지	장유리 401답 일원	2,670		2,670		
기정	3-32	녹지	완 충 녹지	장유리 316답 일원	2,338		2,338		
기정	3-33	녹지	완 충 녹지	장유리 345답 일원	1,604		1,604		
기정	3-34	녹지	완 충 녹지	장유리 341답 일원	267		267		
기정	3-35	녹지	완 충 녹지	장유리 89-1답 일원	665		665		
기정	3-36	녹지	완 충 녹지	장유리 90-1답 일원	430		430		
변경	3-37	녹지	완 충 녹지	장유리 64-5임 일원	5,979	감) 198	5,781		

구분	도면 표시 번호	시설명	시설의 세분	위치	면적(m ²)			최초 결정일	비고
					기정	변경	변경후		
기정	3-38	녹지	완충 녹지	장유리 138전 일원	1,648		1,648		
변경	3-39	녹지	완충 녹지	장유리 산52임 일원	9,892	증) 102	9,994		
변경	3-40	녹지	완충 녹지	장유리 산57-5임 일원	2,096	증) 7	2,103		
변경	3-41	녹지	완충 녹지	장유리 764-1임 일원	29,255	감) 3,555	25,700		
기정	3-42	녹지	경관 녹지	율하리 4-5답 일원	3,857		3,857		
변경	3-43	녹지	경관 녹지	율하리 4답 일원	2,049	감) 133	1,916		
기정	3-44	녹지	경관 녹지	장유리 554-3도 일원	69		69		
변경	3-45	녹지	경관 녹지	장유리 34-4답 일원	1,205	증) 89	1,294		
변경	3-46	녹지	경관 녹지	장유리 302답 일원	5,935	증) 1,893	7,828		
변경	3-47	녹지	경관 녹지	장유리 332-6답 일원	1,098	증) 718	1,816		
기정	3-48	녹지	경관 녹지	장유리 332-6답 일원	3,032		3,032		
기정	3-49	녹지	경관 녹지	장유리 554-4도 일원	307		307		
기정	3-50	녹지	경관 녹지	장유리 766-27 일원	106		106		
변경	3-51	녹지	경관 녹지	장유리 551-47 일원	1,715	증) 597	2,312		
변경	3-52	녹지	경관 녹지	장유리 98-1대 일원	1,110	증) 567	1,677		
변경	3-53	녹지	경관 녹지	장유리 161전 일원	1,389	증) 587	1,976		
변경	3-54	녹지	경관 녹지	장유리 163대 일원	1,284	증) 394	1,678		
기정	3-55	녹지	경관 녹지	장유리 634전 일원	3,264		3,264		
변경	3-56	녹지	경관 녹지	장유리 664-3전 일원	502	증) 475	977		
변경	3-57	녹지	경관 녹지	장유리 673-1답 일원	297	증) 231	528		
변경	3-58	녹지	경관 녹지	장유리 263답 일원	6,114	증) 2,279	8,393		
변경	3-59	녹지	경관 녹지	장유리 43-3답 일원	1,861	증) 693	2,554		
변경	3-60	녹지	경관 녹지	장유리 630-1임 일원	1,573	감) 30	1,543		
신설	3-70	녹지	경관 녹지	장유리 산29임 일원	-	증) 1,859	1,859		
신설	3-71	녹지	완충 녹지	장유리 산57-4임 일원	-	증) 2,337	2,337		

■ 결정(변경)사유서

도면표시 번호	시설명	변경내용	변경사유
3-37	완충녹지	○ 변경 면적:5,979m ² →5,781m ²	○ 도로폭 증가에 따른 면적 감소
3-39	완충녹지	○ 변경 면적:9,892m ² →9,994m ²	○ 도로선형변경에 따른 면적 증가
3-40	완충녹지	○ 변경 면적:2,096m ² →2,103m ²	○ 도로선형변경에 따른 면적 증가
3-41	완충녹지	○ 변경 면적:29,255m ² →25,700m ²	○ 도로 신설에 따른 면적 감소
3-43	경관녹지	○ 변경 면적:2,049m ² →1,916m ²	○ 도로 4개소 신설에 따른 면적 감소
3-45	경관녹지	○ 변경 면적:1,205m ² →1,294m ²	○ 하천 폭 감소에 따른 면적 증가
3-46	경관녹지	○ 변경 면적:5,935m ² →7,828m ²	○ 하천 폭 감소에 따른 면적 증가
3-47	경관녹지	○ 변경 면적:1,098m ² →1,816m ²	○ 하천 폭 감소에 따른 면적 증가
3-51	경관녹지	○ 변경 면적:1,715m ² →2,312m ²	○ 하천 폭 감소에 따른 면적 증가
3-52	경관녹지	○ 변경 면적:1,110m ² →1,677m ²	○ 하천 폭 감소에 따른 면적 증가
3-53	경관녹지	○ 변경 면적:1,389m ² →1,976m ²	○ 하천 폭 감소에 따른 면적 증가
3-54	경관녹지	○ 변경 면적:1,284m ² →1,678m ²	○ 하천 폭 감소에 따른 면적 증가
3-56	경관녹지	○ 변경 면적:502m ² →977m ²	○ 하천 폭 감소에 따른 면적 증가
3-57	경관녹지	○ 변경 면적:297m ² →528m ²	○ 하천 폭 감소에 따른 면적 증가
3-58	경관녹지	○ 변경 면적:6,114m ² →8,393m ²	○ 하천 폭 감소에 따른 면적 증가
3-59	경관녹지	○ 변경 면적:1,861m ² →2,554m ²	○ 하천 폭 감소에 따른 면적 증가
3-60	경관녹지	○ 변경 면적:1,573m ² →1,543m ²	○ 도로폭 증가에 따른 면적 감소
3-70	경관녹지	○ 신설 면적:1,859m ²	○ 개발계획변경에 따른 녹지 신설
3-71	완충녹지	○ 신설 면적:2,337m ²	○ 개발계획변경에 따른 녹지 신설

3) 공원(변경)

■ 공원 결정(변경)조서

구분	도면표시번호	공원명	시설의세분	위치	면적(m ²)			최초결정일	비고
					기정	변경	변경후		
합계	-	-	-	-	147,010	감) 3,380 (증) (8,200)	143,630 (151,830)		
변경	3-63	공원	근린공원	장유리 446-1임 일원	73,013	증) 1,330	74,343		
변경	3-64	공원	근린공원	장유리 207-1임 일원	60,184	감) 4,416	55,768		
기정	3-65	공원	어린이공원	올하리 856답 일원	1,600		1,600		
기정	3-66	공원	어린이공원	장유리 679대 일원	1,522		1,522		
기정	3-67	공원	어린이공원	장유리 107-2전 일원	1,513		1,513		
기정	3-68	공원	소공원	장유리 41-8답 일원	568		568		
변경	3-69	공원	수변공원	장유리 35답 일원	8,610	감) 294	8,316		
신설	3-86	공원	수변공원	장유리 37-3답 일원		증) (8,200)	(8,200)		중복결정

■ 공원 결정(변경) 사유서³⁾

도면표시번호	시설명	변경내용	변경사유
3-63	근린공원	○ 변경 면적:73,013m ² →74,343m ²	○ 하천 폭 감소에 따른 면적 증가
3-64	근린공원	○ 변경 면적:60,184m ² →55,768m ²	○ 도로,경관녹지 신설 및 하천 편입에 따른 면적 감소
3-69	수변공원	○ 변경 면적:8,610m ² →8,316m ²	○ 도로 신설에 따른 면적 감소
3-86	수변공원	○ 신설 면적:(8,200)m ²	○ 개발계획변경에 따른 공원 신설 (유수지와 중복결정)

다. 공공·문화체육시설

1) 학교(변경없음)

■ 학교 결정(변경)조서

구분	도면표시번호	시설명	시설의세분	위치	면적(m ²)			최초결정일	비고
					기정	변경	변경후		
합계	-	-	-	-	38,000		38,000		
기정	3-40	학교	초등학교	장유리 360-3답 일원	12,000		12,000		
기정	3-41	학교	초등학교	장유리 584답 일원	12,000		12,000		
기정	3-42	학교	중학교	장유리 222-3답 일원	14,000		14,000		

3) ()는 유수지와 중복결정한 면적임

라. 방재시설

1) 하천(변경)

■ 하천 결정(변경)조사4)

구분	도면 표시 번호	시설명	시설의 세분	위치			연장 (km)	폭원 (m)	면적 (㎡)	최초 결정일	비고
				기점	종점	주요 경과지					
합계	-	-	-	-	-	-	-	26,828 (28,304)			
기정	3-7	하천	소하천	장유리 555천 일원	장유리 555천 일원	김해읍하 2지구	-	-	19,920 (21,400)		뜯천
변경	3-7	하천	소하천	장유리 555천 일원	장유리 555천 일원	김해읍하 2지구	-	-	13,672 (14,459)		뜯천
기정	3-8	하천	소하천	장유리 555천 일원	장유리 555천 일원	김해읍하 2지구	-	-	16,178 (17,024)		장유천
변경	3-8	하천	소하천	장유리 555천 일원	장유리 555천 일원	김해읍하 2지구	-	-	13,156 (13,845)		장유천

■ 하천 결정(변경) 사유서

도면표시 번호	시설명	변경내용	변경사유
3-7	소하천	○ 변경 면적:19,920(21,400)㎡→13,672(14,459)㎡	○ 개발계획변경에 따른 면적 감소
3-8	소하천	○ 변경 면적:16,178(17,024)㎡→13,156(13,845)㎡	○ 개발계획변경에 따른 면적 감소

2) 우수지(변경)

■ 우수지 결정(변경)조사

구분	도면 표시 번호	시설명	시설의 세분	위치	면적(㎡)			최초 결정일	비고
					기정	변경	변경후		
변경	3-2	우수지	저류 시설	장유리 37-3답 일원	8,200		8,200		뜯천, 장유천 합류부 (수변공원 3-69 중복결정)

■ 우수지 결정(변경) 사유서

도면표시 번호	시설명	변경내용	변경사유
3-2	우수지	○ 변경 면적 : 변경없음	○ 개발계획변경에 따른 수변공원3-69 중복결정

4) ()는 도로와 중복결정한 하천면적을 포함한 면적임

김해시고시 제2019-227호

하천점용허가 고시

- 『하천법』 제33조 제6항 및 동법 시행령 제38조 규정에 의거 하천점용을 허가하고 이를 고시합니다.
- 관계도서는 김해시청(하천과)에 비치하여 이해관계인과 일반인에게 보입니다.

2019. 09.

김 해 시 장

허가 내용

하천의 명칭	해반천(지방하천)	
점 용 자	성 명	김해시 하수과
	주 소	경상남도 김해시 김해대로 2401(부원동)
점 용 지 역	위 치	김해시 봉황동 480번지 일원(경전철 봉황역 앞 부근)
	면 적	6m ²
점 용 목 적	봉황동 재해위험지구 정비사업에 따른 지질조사(보링)	
점 용 내 용	○ 사업내용 - 봉황동 재해위험지구 정비사업에 따른 배수펌프장 및 우수박스 매설공사 전 지질조사(보링)	
점 용 기 간	2019.09.03. ~ 2019.09.08. (5일간)	

김해시 고시 제2019 - 228호

도로명 부여 및 변경 고시

「도로명주소법」 제18조 및 같은법 시행령 제21조의1항에 의거 김해시 도로명 부여 및 변경에 관한 사항을 아래와 같이 고시합니다.

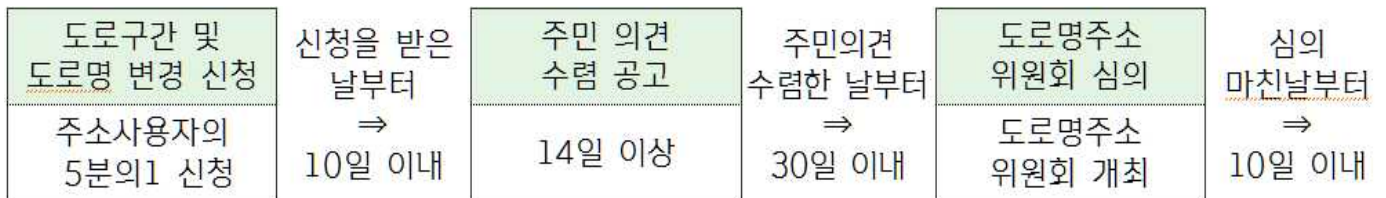
2019년 9월 6일

김 해 시 장

1. 고 시 일 : 2019년 9월 6일
2. 고시방법 : 공보, 시홈페이지, 게시판
3. 고시내용 : 도로명 부여 및 변경 총 4건
4. 도로구간 : <붙임 조서 참조>
5. 도로명 부여 절차



6. 도로명 변경 절차



※ 도로명 변경은 최최 도로명 고시일로부터 3년 경과 후 가능하며, 폐지된 도로명은 최소 5년 동안은 다시 사용할 수 없음.

7. 기타 자세한 내용은 김해시청 토지정보과 (055-330-2481)로 문의하시기 바랍니다.

1. 주촌면 선지마을 도로명 및 도로구간 부여 조서 및 도면

도로 위계	도로명	도로구간		도로 연장 (m)	도로 폭 (m)	기초 간격 (m)	기초 번호	중심선	관할 행정 구역	부여 방식
		시작 지점	끝지점							
로	주선로	외동 880-2	주촌면 선지리 315-1	1704.8	10	20	1→172	도면 참조	주촌 면	복합 명사
		부여 사유	주촌면과 선지리에서 첫 글자끼리 결합하여, 도시개발사업의 진행되는 주된 역할을 하는 도로가 되라는 의미에서 "주선로"라 명명함.							



2. 가산일반산업단지조성사업 도로명 및 도로구간 부여 조서 및 도면

도로 위계	도로명	도로구간		도로 연장 (m)	도로 폭 (m)	기초 간격 (m)	기초 번호	중심 선	관할 정 구역	부여 방식
		시작 지점	끝지점							
길	가산 산단 길	진영읍 본산리 산31-13	한림면 가산리 산48	450	15	20	1→44	도면 참조	한림 면	고유 명사
		부여 사유	가산일반산업단지조성사업 내 도로구간으로 산업단지 명칭을 도로명에 반영하여 “가산산단길”로 명명함.							



3. 도로명 변경(봉황대길) 조서 및 도면

일련번호	구분	도로명	도로위계	도로구간		도로연장(m)	도로폭(m)	기초간격(m)	기초번호	중심선	관할행정구역
				시작지점	끝지점						
1	당초	김해대로 2273번길	길	봉황동 51-19	부원동 1002-14	730	10	20	1→70	도면 참조	회현동
	변경	봉황대길									
2	당초	김해대로 2273번안길	길	봉황동 49-2	봉황동 220-2	444	8	20	1→44	도면 참조	회현동
	변경	봉황대안길									

※ 변경사유

금관가야 집단 취락지가 있었고, 회현리 패총과 통합되어 봉황동 유적으로 “봉황대” 아래 주요 도로구간으로 “봉황대길”, “봉황대안길”이라 명명함.

“봉황대” 김해지리지에 보면 조선 후기 김해부사 정현석이 구릉의 생김새가 봉황이 날개를 펼친 모양과 같다하여 이름을 지었다.

변경 전

변경 후



김해시 고시 제2019-229호

김해 나전일반산업단지계획(변경) 승인·고시

김해시 고시 제2019-229호(2019.09.06.)로 변경 승인고시된 김해 나전일반산업단지계획에 대하여 「산업단지 인·허가 절차 간소화를 위한 특별법」 제15조의 규정에 따라 산업단지계획을 아래와 같이 변경승인·고시합니다.

2019년 9월 6일

김 해 시 장

1. 산업단지의 명칭(변경없음)

- 김해 나전일반산업단지

2. 산업단지 지정목적 및 필요성(변경없음)

- 원활한 산업용지의 공급으로 지역경제 활성화 및 지속적인 산업발전을 촉진하고 산업용지의 계획적인 개발을 통해 산업단지를 조성코자 함

3. 지정 대상지역의 위치 및 면적(변경없음)

- 위 치 : 경상남도 김해시 생림면 나전리 산277번지 일원
- 면 적 : 67,679㎡

4. 산업단지의 개발기간 및 개발방법(변경없음)

- 개발기간 : 2010년 6월 3일 ~ 2019년 12월 31일
- 개발방법 : 민간개발방식

5. 주요 유치업종(변경없음)

- 섬유제품 제조업:의복제외(C13), 고무 및 플라스틱제품 제조업(C22), 1차금속제조업(C24), 전기장비제조업(C28), 기타 기계 및 장비제조업(C29), 자동차 트레일러 제조업(C30), 기타 운송장비 제조업(C31)

6. 사업시행자의 주소 및 성명(변경없음)

- 사업시행자의 주소 : 경상남도 김해시 대청로 131, 101호(대청동)
- 사업시행자 : (주)에스엠디 대표 김광식 외 12개사
- 사업시행자 총괄

구분	대표자	주소	비고
(주)에스엠디	김광식	김해시 대청로 131, 01호(대청동)	
유한회사 범진금속	박만선	김해시 주촌면 서부로1499번길 22-60	
(주)진성엔지니어링	강정수	김해시 생림면 나전리 288-4	
(주)협진피엘	임명섭	김해시 생림면 상동로 78-60	
(주)혁건	채기탁	김해시 생림면 나전리 1294	
사노코퍼레이션	김무성	김해시 어방동 1067-8	
(주)인테크케미칼	박종현	김해시 상동면 우계리 725-1	
(주)성훈테크	정병삼	김해시 생림면 나전리 288-5	
한두원테크	최용빈	김해시 변화1로 19번길 14-1	
승진산업	오승현	김해시 삼계동 1069-1	
투지텍(주)	김영중	김해시 상동면 소락로 214	
삼광하이테크	김영욱	김해시 상동면 우계리 738-1	
(주)해성정밀	성낙동	김해시 김해대로2553번길 46(어방동)	

7. 사업시행지역의 토지이용현황(변경없음)

가. 지목별 토지이용현황

구분	면적(m ²)	필지수	구성비(%)	비고
합계	67,679	53	100.0	
임야	64,338	36	95.0	
전	293	1	0.4	
답	2,566	13	3.8	
구거	142	1	0.3	
도로	340	2	0.5	

나. 소유별 토지이용현황

구분	면적(m ²)	필지수	구성비(%)	비고	
계	67,679	53	100.0		
사유지	67,197	50	99.3		
국유지	국토교통부	317	2	0.5	
	농림축산식품부	165	1	0.2	

8. 토지이용계획 및 기반시설계획(변경없음)

가. 토지이용계획

구분	면적(m ²)			구성비(%)	비고
	기정	변경	변경후		
계	67,679	-	67,679	100.0	
산업시설용지	47,733	-	47,733	70.6	
공공시설용지	19,946	-	19,946	29.4	
공공하수처리시설	616	-	616	0.9	
수도공급					
배수지	363	-	363	0.5	
설비					
가압시설	112	-	112	0.2	
저류시설	295	-	295	0.4	
완충녹지	3,416	-	3,416	5.0	
도로	13,934	-	13,934	20.6	도로사면 790m ² 포함
주차장	1,210	-	1,210	1.8	2개소

나. 기반시설계획

1) 도로

○ 총괄표

(단위 : 개, m, m²)

류별	합 계			1 류			2 류			3 류		
	노선수	연장	면적	노선수	연장	면적	노선수	연장	면적	노선수	연장	면적
합계	2	893	13,144	1	776	12,377	1	117	767	-	-	-
광로	-	-	-	-	-	-	-	-	-	-	-	-
대로	-	-	-	-	-	-	-	-	-	-	-	-
중로	1	776	12,377	1	776	12,377	-	-	-	-	-	-
소로	1	117	767	-	-	-	1	117	767	-	-	-

○ 도로 결정조서

구분	구 모				기능	연장 (m)	기점	종점	사용 형태	주 요 경과지	최 초 결정일	비고
	등급	류별	번호	폭원 (m)								
기정	중로	2	1	15~19	국지 도로	763	생림면 나전리 산373	생림면 나전리 산277-14	일반 도로	-	김해시고시 제2010-62호 (2010.06.03.)	
기정	소로	2	82	6.5	국지 도로	117	생림면 나전리 산283-3	생림면 나전리 산277-12	일반 도로	-	김해시고시 제2015-113호 (2015.07.02.)	

2) 주차장

구분	도면 표시 번호	시설명	위 치	면 적(m ²)			최 초 결정일	비고
				기정	변경	변경후		
합 계				1,210	-	1,210		
기정	6-1	주차장	생림면 나전리 산288-2 일원	782	-	782	김해시고시 제2010-62호 (2010.06.03.)	
기정	6-2	주차장	생림면 나전리 산277-13 일원	428	-	428	김해시고시 제2010-62호 (2010.06.03.)	

3) 녹지

구분	도면 표시 번호	시설명	시설의 세 분	위 치	면 적(m ²)			최 초 결정일	비고
					기정	변경	변경후		
합 계					3,416	-	3,416		
기정	6-9	녹지	완충 녹지	생림면 나전리 산287 일원	3,416	-	3,416	김해시고시 제2010-62호 (2010.06.03.)	

4) 수도공급설비

구분	도면 표시 번호	시설명	위 치	면 적(m ²)			최 초 결정일	비고
				기정	변경	변경후		
합 계				475	-	475		
기정	6-3	수도공급설비	생림면 나전리 산277-1	363	-	363	김해시고시 제2010-62호 (2010.06.03.)	
기정	6-13	수도공급설비	생림면 나전리 산281	112	-	112	김해시고시 제2015-56호 (2015.04.02.)	

5) 녹지

구분	도면 표시 번호	시설명	시설의 세 분	위 치	면 적(m ²)			최 초 결정일	비고
					기정	변경	변경후		
합 계					295	-	295		
기정	6-1	유수지	저류 시설	생림면 나전리 산281 일원	295	-	295	김해시고시 제2010-62호 (2010.06.03.)	

6) 하수도

구분	도면 표시 번호	시설명	시설의 종류	위 치	면 적(m ²)			최 초 결정일	비고
					기정	변경	변경후		
합 계					616	-	616		
기정	6-8	하수도	공공하수 처리시설	생림면 나전리 산281 일원	616	-	616	김해시고시 제2010-62호 (2010.06.03.)	

7) 상수도계획

○ 사업지구에서 필요한 생활용수는 21.6m³/일이며, 공업용수는 없음

8) 오수계획

○ 사업지구에서 일최대계획오수량은 19.0m³/일임

9) 전력공급계획

○ 사업지구 내 총 전력사용량은 3,081.5(MWh/년)로, 전력공급은 공급자인 한국전력과 협의하여 공급

10) 통신공급계획

○ 본 산업단지의 통신 소요회선수는 963회선으로, 한국통신과 협의하여 공급

9. 재원조달계획(변경없음)

가. 자금조달계획

○ 총 사업비 19,182백만원, 자체자금 5,885백만원, 차입금 9,297백만원, 공동사업투자금 4,000백만원

나. 연차별투자계획

구 분	계	년 도 별 금 액							비 고
		2010년	2011년	2012년	2013	2014	2015	2016 ~2019	
합계	19,182	8,160	3,266	1,952	2,881	1,039	1,100	784	
자체자금	5,885	1,444	2,366	952	200	339	400	184	
차입금(은행)	9,297	6,716	900	-	1,681	-	-	-	
공동사업투자금	4,000	-	-	1,000	1,000	700	700	600	

10. 수용·사용할 토지·건축물, 그 밖의 물건이나 권리가 있는 경우 그 세목과 그 소유자 및 「공식사업을 위한 토지 등의 취득 및 보상에 관한 법률」 제2조 제5호의 규정에 의한 관계인의 성명·주소 : 불입(변경없음)

11. 유치업종의 배치계획(변경없음)

업 체	중분류	면적(m ²)	구성비(%)	비 고
섬유제품 제조업;의복제외	C13	1,659	3.5	-
고무 및 플라스틱제품 제조업	C22	4,203	8.8	-
1차금속 제조업	C24	9,718	20.4	-
전기장비 제조업	C28	2,230	4.7	-
기타 기계 및 장비 제조업	C29	10,657	22.3	-
자동차 및 트레일러 제조업	C30	10,336	21.6	-
기타 운송장비 제조업	C31	8,930	18.7	-
합 계		47,733	100.0	

12. 산업단지의 개발을 위한 주요 시설의 지원계획 : 해당없음(변경없음)

14. 개발되는 토지 또는 시설물의 관리처분에 관한 계획서(변경없음)

가. 토지

구 분	면 적(m ²)			구성비(%)	비 고
	기정	증감	변경		
계	67,679	-	67,679	100.0	
산업시설용지	47,733	-	47,733	70.6	사업시행자 귀속
공공시설용지	19,946	-	19,946	29.4	
공공하수처리시설	616	-	616	0.9	사업시행자 귀속
수도공급 설비	363	-	363	0.5	김해시 귀속
배수지	112	-	112	0.2	김해시 귀속
가압시설	295	-	295	0.4	사업시행자 귀속
저류시설	3,416	-	3,416	5.0	김해시 귀속
완충녹지	13,934	-	13,934	20.6	김해시 귀속
도로	1,210	-	1,210	1.8	사업시행자 귀속
주차장					

나. 시설물

구 분		규 격	수량	관리처분계획	비고
도로	단지내도로	B=15.0m	760.0m	김해시에 귀속	보도블록포장 및 경계석 포함
	L형측구	차도용	1465.0m		
	횡단측구	0.6x0.6	30.0m		
	단지내도로	B=6.5m	117.0m	김해시에 귀속 (사업시행자 관리)	
우수	원형우수관	D=1000m/m	734.0	김해시에 귀속	
		D=500m/m	192.0		
		D=400m/m	12.0		
		D=300m/m	24.0		
		D=200m/m	282.0		
	우수BOX	1.5x1.5x1.0	76.0		
	우수맨홀	0.8x0.8x1.0	4.0EA		
구조물	역L형옹벽	H=1.0~5.0	99.7	"	
	보강토옹벽	H=1.0~10.0	333.7		
	전석쌓기	H=1.0~3.0	533.0		
우수	오수맨홀	D=900m/m	22.0EA	김해시에 귀속 (사업시행자 관리)	
	오수맨홀	0.6x0.6x1.0	4.0EA		
	오수받이	410x510x600	8.0EA		
	오수관	D=200m/m	848.0m		
	오수관	D=150m/m	81.0m		
부대 시설	방호벽	H=1.0	427.0경간	김해시에 귀속	
	가드레일	H=1.0	60.0 경간	"	
전기	가로등	H=9.0M, NH250W	31.0EA	"	
	가로등 제어함	100A	1.0EA	"	
	신호등		1EA	"	
	신호등 제어함		1EA	"	

14. 도시관리계획결정(변경)에 필요한 관계 서류 및 도면(변경)

가. 용도지역

1) 용도지역 결정(변경)조서 총괄표

구 분		면 적(m ²)			구성비(%)	비고
		기 정	변 경	변 경 후		
계		463,329,091.0	-	463,329,091.0	100.0	
주거 지역	소계	35,612,765.5	-	35,612,765.5	7.7	
	제2종전용주거지역	71,538.0	-	71,538.0	0.0	
	제1종일반주거지역	11,816,942.0	-	11,816,942.0	2.6	
	제2종일반주거지역	14,646,684.5	-	14,646,684.5	3.2	
	제3종일반주거지역	6,729,336.2	-	6,729,336.2	1.5	
	준주거지역	2,348,264.8	-	2,348,264.8	0.5	
상업 지역	소계	4,047,845.1	-	4,047,845.1	0.9	
	중심상업지역	365,880.0	-	365,880.0	0.1	
	일반상업지역	3,424,916.2	-	3,424,916.2	0.7	
	근린상업지역	216,684.9	-	216,684.9	0.0	
	유통상업지역	40,364.0	-	40,364.0	0.0	
공업 지역	소계	12,162,121.2	-	12,162,121.2	2.6	
	일반공업지역	8,700,291.2	-	8,700,291.2	1.9	
	준공업지역	3,461,830.0	-	3,461,830.0	0.7	
녹지 지역	소계	213,097,871.2	-	213,097,871.2	46.0	
	보전녹지지역	148,990.0	-	148,990.0	0.0	
	생산녹지지역	8,987,706.2	-	8,987,706.2	2.0	
	자연녹지지역	203,961,175.0	-	203,961,175.0	44.0	
관리 지역	소계	103,069,680.0	-	103,069,680.0	22.2	
	관리지역	3,714,780.0	-	3,714,780.0	0.8	
	보전관리지역	43,222,272.0	-	43,222,272.0	9.3	
	생산관리지역	18,454,472.0	-	18,454,472.0	4.0	
	계획관리지역	37,678,156.0	-	37,678,156.0	8.1	
농림지역		95,338,808.0	-	95,338,808.0	20.6	

※기정: 김해 나전일반산업단지계획변경 승인 고시(김해시고시 제2015-56호, 2015.04.02.) 내용임

2) 용도지역 결정(변경)조서

구 분		면 적 (m ²)			구성비 (%)	비고
		기 정	변 경	변 경 후		
합 계		67,679	-	67,679	100.0	
일반공업지역		67,679	-	67,679	100.0	

나. 지구단위계획구역 결정(변경)조서

구분	도면 표시 번호	구역명	위 치	면 적(m ²)			최 초 결정일	비고
				기정	변경	변경후		
기정	6-1	나전일반산업단지 지구단위계획구역	김해시 생림면 나전리 산277 일원	67,679	-	67,679	김해시고시 제2010-62호 (2010.06.03.)	

다. 토지이용계획

구분	면적(m ²)	구성비(%)	비고
계	297,293(320)	100.0	
산업시설용지	209,363	70.4	
지원시설용지	6,560	2.2	
공공시설용지	81,370(320)	27.6	
도로	37,565(32)	12.6	()는 하수도 중복결정 면적
주차장	6,120	2.1	
저류지	7,025	2.4	
오수처리장	1,240	0.4	
완충녹지	22,060(288)	7.4	()는 하수도 중복결정 면적
공원	7,360	2.5	
하수도	(320)	(0.1)	도로, 완충녹지 일부와 중복결정(3개소)

라. 도시기반시설의 배치와 규모에 관한 결정조서

1) 도로

○ 총괄표

(단위 : 개, m, m²)

류별	합 계			1 류			2 류			3 류		
	노선수	연장	면적	노선수	연장	면적	노선수	연장	면적	노선수	연장	면적
합계	2	893	13,144	1	776	12,377	1	117	767	-	-	-
광로	-	-	-	-	-	-	-	-	-	-	-	-
대로	-	-	-	-	-	-	-	-	-	-	-	-
중로	1	776	12,377	1	776	12,377	-	-	-	-	-	-
소로	1	117	767	-	-	-	1	117	767	-	-	-

○ 도로 결정조서

구분	규 모				기능	연장(m)	기점	중점	사용 형태	주 요 경과지	최 초 결정일	비고
	등급	류별	번호	폭원(m)								
기정	중로	2	1	15~19	국지 도로	763	생림면 나전리 산373	생림면 나전리 산277-14	일반 도로	-	김해시고시 제2010-62호 (2010.06.03.)	
기정	소로	2	82	6.5	국지 도로	117	생림면 나전리 283-3	생림면 나전리 산277-12	일반 도로	-	김해시고시 제2015-113호 (2015.07.02.)	

2) 주차장

구분	도면 표시 번호	시설명	위 치	면 적(m ²)			최 초 결정일	비고
				기정	변경	변경후		
합 계				1,210	-	1,210		
기정	6-1	주차장	생림면 나전리 288-2 일원	782	-	782	김해시고시 제2010-62호 (2010.06.03.)	
기정	6-2	주차장	생림면 나전리 산277-13 일원	428	-	428	김해시고시 제2010-62호 (2010.06.03.)	

3) 녹지

구분	도면 표시 번호	시설명	시설의 세 분	위 치	면 적(m ²)			최 초 결정일	비고
					기정	변경	변경후		
합 계					3,416	-	3,416		
기정	6-9	녹지	완충 녹지	생림면 나전리 산287 일원	3,416	-	3,416	김해시고시 제2010-62호 (2010.06.03.)	

4) 수도공급설비

구분	도면 표시 번호	시설명	위 치	면 적(m ²)			최 초 결정일	비고
				기정	변경	변경후		
합 계				475	-	475		
기정	6-3	수도공급설비	생림면 나전리 산277-1	363	-	363	김해시고시 제2010-62호 (2010.06.03.)	
기정	6-13	수도공급설비	생림면 나전리 산281	112	-	112	김해시고시 제2015-56호 (2015.04.02.)	

5) 녹지

구분	도면 표시 번호	시설명	시설의 세 분	위 치	면 적(m ²)			최 초 결정일	비고
					기정	변경	변경후		
합 계					295	-	295		
기정	6-1	유수지	저류 시설	생림면 나전리 산281 일원	295	-	295	김해시고시 제2010-62호 (2010.06.03.)	

6) 하수도

구분	도면 표시 번호	시설명	시설의 종 류	위 치	면 적(m ²)			최 초 결정일	비고
					기정	변경	변경후		
합 계					616	-	616		
기정	6-8	하수도	공공하수 처리시설	생림면 나전리 산281 일원	616	-	616	김해시고시 제2010-62호 (2010.06.03.)	

마. 가구 및 획지의 규모와 조성에 관한 결정조서

가 구 번 호	면 적 (㎡)	획 지				비 고
		위 치	면적(㎡)			
			기정	증감	변경	
A	7,400	A-1	295	-	295	저류시설
		A-2	616	-	616	공공하수처리시설
		A-3	782	-	782	주차장1
		A-4	3,451	-	3,451	산업시설용지1
		A-5	2,144	-	2,144	산업시설용지2
		A-6	112	-	112	수도공급설비(가압장)
B	22,912	B-1	3,416	-	3,416	완충녹지
		B-2	1,853	-	1,853	산업시설용지3
		B-3	2,302	-	2,302	산업시설용지5
		B-4	6,885	-	6,885	산업시설용지6
		B-5	4,203	-	4,203	산업시설용지4
		B-6	4,253	-	4,253	산업시설용지13
C	23,433	C-1	4,130	-	4,130	산업시설용지7
		C-2	8,930	-	8,930	산업시설용지9
		C-3	3,444	-	3,444	산업시설용지10
		C-4	428	-	428	주차장2
		C-5	363	-	363	수도공급설비(배수지)
		C-6	2,230	-	2,230	산업시설용지8
		C-7	1,659	-	1,659	산업시설용지11
		C-8	2,249	-	2,249	산업시설용지12
도로	13,934	-	13,934	-	13,934	도로
계	67,679	-	67,679	-	67,679	

바. 건축물의 용도·건폐율·용적률·높이에 관한 결정조서(변경)

- 기정

위 치		구 분	계 획 내 용	
도면 번호	획지 번호			
-	A-4 A-5 B-2 B-3 B-4 B-5 B-6 C-1 C-2 C-3 C-6 C-7 C-8	용도	A-4	• 산업집적활성화 및 공장설립에 관한 법률 제2조 제1호의 규정에 의한 공장 중 표준산업분류에 의한 자동차 및 트레일러 제조업 (C30)
			A-5	• 산업집적활성화 및 공장설립에 관한 법률 제2조 제1호의 규정에 의한 공장 중 표준산업분류에 의한 1차금속 제조업 (C24)
			B-2	• 산업집적활성화 및 공장설립에 관한 법률 제2조 제1호의 규정에 의한 공장 중 표준산업분류에 의한 기타 기계 및 장비 제조업(C29)
			B-3	• 산업집적활성화 및 공장설립에 관한 법률 제2조 제1호의 규정에 의한 공장 중 표준산업분류에 의한 기타 기계 및 장비 제조업 (C29)
			B-4	• 산업집적활성화 및 공장설립에 관한 법률 제2조 제1호의 규정에 의한 공장 중 표준산업분류에 의한 기타 운송장비 제조업 (C30)
			B-5	• 산업집적활성화 및 공장설립에 관한 법률 제2조 제1호의 규정에 의한 공장 중 표준산업분류에 의한 고무 및 플라스틱제품 제조업 (C22)
			B-6	• 산업집적활성화 및 공장설립에 관한 법률 제2조 제1호의 규정에 의한 공장 중 표준산업분류에 의한 기타 기계 및 장비 제조업 (C29)
			C-1	• 산업집적활성화 및 공장설립에 관한 법률 제2조 제1호의 규정에 의한 공장 중 표준산업분류에 의한 1차금속 제조업 (C24)
			C-2	• 산업집적활성화 및 공장설립에 관한 법률 제2조 제1호의 규정에 의한 공장 중 표준산업분류에 의한 기타 운송장비 제조업 (C31)
			C-3	• 산업집적활성화 및 공장설립에 관한 법률 제2조 제1호의 규정에 의한 공장 중 표준산업분류에 의한 1차금속 제조업 (C24)
			C-6	• 산업집적활성화 및 공장설립에 관한 법률 제2조 제1호의 규정에 의한 공장 중 표준산업분류에 의한 전기장비 제조업 (C28)
			C-7	• 산업집적활성화 및 공장설립에 관한 법률 제2조 제1호의 규정에 의한 공장 중 표준산업분류에 의한 섬유제품 제조업;의복제외 (C13)
			C-8	• 산업집적활성화 및 공장설립에 관한 법률 제2조 제1호의 규정에 의한 공장 중 표준산업분류에 의한 기타 기계 및 장비 제조업 (C29)
			불허 용도	• 「수질 및 수생태계 보전에 관한 법률」 제2조 제10호에 따른 폐수배출시설 (단, 폐수무방류 배출시설의 설치허가를 받은 경우 및 전량 위탁처리는 제외) 및 「유해화학물질 관리법」 제20조에 따른 유독물영업의 등록을 하거나 법 제34조에 따른 취급제한·금지물질영업의 허가를 득하는 사업장
		건폐율(%)	70% 이하	
용적률(%)	300% 이하			
건물의 배치 및 형태	• 산업시설용지내에 「건축법」 제49조 제①항에 준하는 피난과 소방에 필요한 통로를 설치하여야 한다.			
조 경	• 대지내 공공조경은 안전공간 및 녹지공간이 확보되도록 함 (법면 및 옹벽상단부에서 1.5m 확보)			

※ 도시계획시설(도로, 주차장, 녹지, 수도공급설비, 우수지, 하수도 등)은 「국토의 계획 및 이용에 관한 법률」, 「도시계획시설의 결정(변경)·구조 및 설치기준에 관한 규칙」 및 관련법규에 의해 건축이 가능하므로 별도의 조서를 작성하지 않음

- 변경

위 치		구 분		계 획 내 용	
도면 번호	획지 번호				
-	A-4 A-5 B-2 B-3 B-5 B-6 C-1 C-2 C-3 C-6 C-7 C-8	용도	A-4	• 산업집적활성화 및 공장설립에 관한 법률 제2조 제1호의 규정에 의한 공장 중 표준산업분류에 의한 자동차 및 트레일러 제조업 (C30)	
			A-5	• 산업집적활성화 및 공장설립에 관한 법률 제2조 제1호의 규정에 의한 공장 중 표준산업분류에 의한 1차금속 제조업 (C24)	
			B-2	• 산업집적활성화 및 공장설립에 관한 법률 제2조 제1호의 규정에 의한 공장 중 표준산업분류에 의한 기타 기계 및 장비 제조업(C29)	
			B-3	• 산업집적활성화 및 공장설립에 관한 법률 제2조 제1호의 규정에 의한 공장 중 표준산업분류에 의한 기타 기계 및 장비 제조업 (C29)	
			B-5	• 산업집적활성화 및 공장설립에 관한 법률 제2조 제1호의 규정에 의한 공장 중 표준산업분류에 의한 고무 및 플라스틱제품 제조업 (C22)	
			B-6	• 산업집적활성화 및 공장설립에 관한 법률 제2조 제1호의 규정에 의한 공장 중 표준산업분류에 의한 기타 기계 및 장비 제조업 (C29)	
			C-1	• 산업집적활성화 및 공장설립에 관한 법률 제2조 제1호의 규정에 의한 공장 중 표준산업분류에 의한 1차금속 제조업 (C24)	
			C-2	• 산업집적활성화 및 공장설립에 관한 법률 제2조 제1호의 규정에 의한 공장 중 표준산업분류에 의한 기타 운송장비 제조업 (C31)	
			C-3	• 산업집적활성화 및 공장설립에 관한 법률 제2조 제1호의 규정에 의한 공장 중 표준산업분류에 의한 1차금속 제조업 (C24)	
			C-6	• 산업집적활성화 및 공장설립에 관한 법률 제2조 제1호의 규정에 의한 공장 중 표준산업분류에 의한 전기장비 제조업 (C28)	
			C-7	• 산업집적활성화 및 공장설립에 관한 법률 제2조 제1호의 규정에 의한 공장 중 표준산업분류에 의한 섬유제품 제조업;의복제외 (C13)	
			C-8	• 산업집적활성화 및 공장설립에 관한 법률 제2조 제1호의 규정에 의한 공장 중 표준산업분류에 의한 기타 기계 및 장비 제조업 (C29)	
		불허 용도	• 「수질 및 수생태계 보전에 관한 법률」 제2조 제10호에 따른 폐수배출시설 (단, 폐수무방류 배출시설의 설치허가를 받은 경우 및 전량 위탁처리는 제외) 및 「유해화학물질 관리법」 제20조에 따른 유독물영업의 등록을 하거나 법 제34조에 따른 취급제한·금지물질영업의 허가를 득하는 사업장		
		건폐율(%)	70% 이하		
용적률(%)	300% 이하				
건물의배치 및 형태	• 산업시설용지내에 「건축법」 제49조 제①항에 준하는 피난과 소방에 필요한 통로를 설치하여야 한다.				
조 경	• 대지내 공공조경은 안전공간 및 녹지공간이 확보되도록 함 (법면 및 옹벽상단부에서 1.5m 확보)				

위 치		구 분		계 획 내 용
도면 번호	획지 번호			
-	B-4	용도	허용 용도	• 산업집적활성화 및 공장설립에 관한 법률 제2조 제1호의 규정에 의한 공장 중 표준산업분류에 의한 자동차 및 트레일러 제조업 (C30)
			불허 용도	• 「수질 및 수생태계 보전에 관한 법률」 제2조 제10호에 따른 폐수배출시설 (단, 폐수무방류 배출시설의 설치허가를 받은 경우 및 전량 위탁처리는 제외) 및 「유해화학물질 관리법」 제20조에 따른 유독물영업의 등록을 하거나 법 제34조에 따른 취급제한·금지물질영업의 허가를 득하는 사업장
		건폐율(%)	70% 이하	
		용적률(%)	300% 이하	
		건물의배치 및 형태	• 산업시설용지내에 「건축법」 제49조 제①항에 준하는 피난과 소방에 필요한 통로를 설치하여야 한다.	
		조 경	• 대지내 공공조경은 안전공간 및 녹지공간이 확보되도록 함 (북측 법면 및 옹벽상단부에서 1.5m 확보하고 동측 법면 및 옹벽상단부에서 3m 확보)	

※ 도시계획시설(도로, 주차장, 녹지, 수도공급설비, 우수지, 하수도 등)은 「국토의 계획 및 이용에 관한 법률」, 「도시계획시설의 결정(변경)·구조 및 설치기준에 관한 규칙」 및 관련법규에 의해 건축이 가능하므로 별도의 조서를 작성하지 않음

지구단위계획 시행지침

제1장 총칙

제2장 산업시설용지 및 주차장

제3장 기타사항

제 1 장 총 칙

제 1 조 (목적)

본 지구단위계획 시행지침(이하 “지침”이라 한다)은 「국토의 계획 및 이용에 관한 법률」 제52조의 규정에 의하여 작성되는 “나전일반산업단지 지구단위계획”에 적용하며, 이 지침을 시행함에 있어서 지구단위계획 구역내의 용도지역, 도시계획시설, 가구 및 획지, 건축물의 용도·규모·배치·형태와 기타사항 등에 관해 지구단위계획 결정도에 표시된 내용을 설명하고, 결정도에 표시되지 아니한 지구단위계획 결정내용을 상세하게 규정함을 목적으로 한다.

제 2 조 (지침의 적용)

본 지침은 나전일반산업단지 지구단위계획구역 전역에 적용한다.

제 3 조 (지침의 구성)

본 지침은 3개의 장으로 구성되며 제1장 총칙과 제3장 기타사항은 모든 용지에 공통으로 적용되며, 제2장은 산업시설용지 및 주차장에 각각 적용한다.

제 4 조 (지침 적용의 기본원칙)

- ① 본 지침에서 별도로 언급하지 않은 사항에 대해서는 김해시 도시계획 조례 및 건축조례 등 관련법령에 따른다.
- ② 지침의 일부 규제내용이 기존의 법, 시행령, 시행규칙, 조례 등 관련법령의 내용과 서로 다를 경우에는 이들 중 그 규제내용이 강화된 것을 따른다.
- ③ 지침의 내용은 규제사항과 권장사항으로 구분된다. 이 중 규제사항은 반드시 지켜야하는 사항이고, 권장사항은 강요하지 않는 내용들로서 대상지의 효율적인 발전을 위하여 가능한 지정된 사항을 따르도록 하는 것을 말한다.
- ④ 향후 관련법령의 개정으로 본 지침의 내용과 상충될 경우 상위규정을 우선 적용함을 원칙으로 한다.

제 5 조(용어의 정의)

- ① 본 지침에서 사용하는 용어의 정의는 다음 각호의 1과 같다.
 1. “지구단위계획구역”이라 함은 국토의 계획 및 이용에 관한 법률 제52조에 의해 지구단위계획이 수립되어 동 지침이 적용되는 지역적 범위를 말한다.
 2. 건축물의 용도에 관한 용어의 정의는 다음의 각 목과 같다.
 - 가. “허용용도”라 함은 그 필지내에서 건축 가능한 용도를 말하며, 허용용도가 지정된 필지에서는 관련법령의 규정이 허용하는 용도라도 허용용도이외의 용도로는 건축할 수 없다.
 - 나. “불허용도”라 함은 관련 법규정에서 허용된다 하더라도 해당 필지에는 허용되지 않은 건축 용도를 말하며, 허용용도와 불허용도가 중복될 경우 불허용도가 우선적으로 적용 된다.
 - 다. “건폐율”이라 함은 대지면적에 대한 건축면적(대지에 2 이상의 건축물이 있는 경우에는 이들 건축면적의 합계로 한다)의 비율을 말한다.
 - 라. “용적률”이라 함은 대지면적에 대한 연면적(대지에 2 이상의 건축물이 있는 경우에는 이들 연면적의 합계로 한다)의 비율을 말한다.
 - 마. “최고층수”라 함은 지구단위계획에 의해 지정된 층수 이하로 건축하여야 하는 층수를 말한

다.

바. “최저층수”라 함은 지구단위계획에 의해 지정된 층수 이상으로 건축하여야 하는 층수를 말한다.

사. “공공조경”이라 함은 지구단위계획에서 건축선의 지정으로 전면도로 경계선과 그에 면한 건축물 외벽선 사이에 확보된 대지안의 공지 중 가로미관의 증진, 지역사회의 동질성 표현, 쾌적한 보행환경 조성, 소음억제, 생태적 건강성 확보 등을 위하여 지침도에서 공공조경으로 지정된 공지를 말한다. 이때, ‘공공조경’은 해당 필지의 개발주체가 건축물의 신축시 이를 시행한다.

② 이 지침에서 정의되지 않은 용어로서 각종 법규에 정의된 용어는 그에 따르며 기타용어는 관습적인 의미로 해석한다.

제2장 산업시설용지 및 주차장

제 1 조 (건축물의 용도)

산업시설용지에서의 용도규제는 다음과 같다.

구 분	규 제 내 용
산업시설용지	<ul style="list-style-type: none"> • 허용용도 : 「산업집적활성화 및 공장설립에 관한법률」 제2조제1호의 규정에 의한 공장 중 한국표준산업분류에 의한 섬유제품 제조업;의복제외(C13), 고무 및 플라스틱제품 제조업(C22), 1차금속 제조업(C24), 전기장비제조업(C28), 기타기계 및 장비제조업(C29), 자동차 및 트레일러 제조업(C30), 기타 운송장비 제조업(C31) • 불허용도 : 「수질 및 수생태계 보전에 관한 법률」 제2조 제10호에 따른 폐수 배출시설(단, 폐수무방류 배출시설의 설치허가를 받은 경우 및 전량 위탁처리되는 제외) 및 「유해화학물질 관리법」 제20조에 따른 유독물 영업의 등록을 하거나 법 제34조에 따른 취급제한·금지물질영업의 허가를 득하는 사업장

제 2 조 (건축물의 밀도 높이)

① 도면표시 방법은 다음과 같다.

용적률	최고층수	300	-
건폐율	최저층수	70	-

② 산업시설용지의 용적률은 300%이하, 건폐율은 70%이하로 한다.

③ 산업시설용지내 건축물은 기업이 자유롭게 건축하도록 유도한다.

제 3 조 (건축물의 배치 및 형태)

① 건축물의 외벽에 반사율이 낮은 유리의 사용을 권장한다.

② 건축물이 1층 바닥높이와 보행자전용도로변과의 고저차는 20cm를 초과할 수 없다. 단. 지형의 부득이한 이유로 적용하기 곤란한 경우에는 완화할 수 있다.

③ 산업시설용지내에 「건축법」 제49조제①항에 준하는 피난과 소방에 필요한 통로

를 설치하여야 한다.

제 4 조 (공공조경)(변경)

기정

- ① 대지내 공공조경은 안전공간 및 녹지공간이 확보되도록 설치한다. (법면 및 옹벽상단부에서 1.5m 이격)

변경

- ① 대지내 공공조경은 안전공간 및 녹지공간이 확보되도록 설치한다. (법면 및 옹벽상단부에서 1.5m 확보, BL4 북측법면 및 옹벽상단부에서 1.5m 확보하고 동측법면 및 옹벽상단부에서 3m 확보)

제 5 조 (주차장)

- ① 개별 산업시설용지내 주차장은 김해시 주차장설치 및 관리조례에 적합하게 설치할 것을 권장한다.

제3장 기타사항

제 1 조(옥외광고물에 관한 사항)

- ① 사각형의 판류형 간판을 지양하고 입체형의 다양한 형태 및 선진소재를 활용토록 한다.
- ② 간판에 네온, 전광, 점멸 등을 금지하고, 가로형, 문자형, 지주형 간판을 권장한다.
- ③ 기타 옥외광고물과 관련된 설치방법은 옥외광고물관리법, 동법 시행령 및 김해시 조례등에 따른다.

제 2 조(가이드라인)

- ① 옥상에 설치되는 물탱크 중 기성제품은 노출시켜서는 안된다.
- ② 산업시설용지를 제외하고는 본 지침에서 정하고 있는 사항 외의 옥외광고물은 사용할 수 없으나 부득이 본 지침과 상이하게 적용할 경우 김해시와 협의 후 적용하도록 한다.

제 3 조(조경 및 식재에 관한 사항)

- ① 가로수 향토수종에 맞는 벚꽃나무로 식재하도록 한다.
- ② 단지내 비탈면 복구는 경관 및 차폐기능이 우수한 수종을 선별하여 소나무 등으로 식재하도록 한다.

제 4 조(산업시설용지 진·출입구에 관한 사항)

- ① 산업시설용지 진·출입구에 곡선반경 R=12.5이상의 램프를 설치하여야 한다.

16. 지정(개발계획)구역계 좌표조서(변경없음)

번호	X좌표	Y좌표	번호	X좌표	Y좌표
1	189949.8300	199456.1380	34	189446.8216	199490.6566
2	189934.6950	199469.5620	35	189447.3430	199481.3983
3	189879.5900	199459.6470	36	189446.5873	199472.0732
4	189795.7290	199499.6600	37	189444.9602	199461.8228
5	189738.1910	199526.2515	38	189444.8167	199451.3257
6	189720.3930	199534.4770	39	189445.2444	199443.5853
7	189708.7650	199539.8410	40	189446.1372	199433.9613
8	189663.1885	199563.7700	41	189447.8530	199431.9870
9	189649.6960	199540.1354	42	189449.7890	199425.1870
10	189633.1190	199511.1880	43	189454.9080	199416.0510
11	189622.9810	199492.0150	44	189452.4250	199409.2390
12	189602.4800	199453.2420	45	189455.4460	199404.0793
13	189538.6860	199490.3990	46	189463.0277	199391.1996
14	189537.1720	199488.8800	47	189467.5172	199383.4625
15	189539.7140	199487.4390	48	189478.6031	199378.4059
16	189535.1830	199482.5320	49	189505.5968	199375.9302
17	189530.8690	199477.8300	50	189584.9113	199368.7304
18	189531.7810	199471.5660	51	189593.1000	199371.8070
19	189520.5010	199470.8470	52	189600.9725	199369.9355
20	189515.7480	199470.5520	53	189646.6706	199372.7687
21	189503.6300	199458.7830	54	189651.5920	199374.1710
22	189486.0250	199459.3532	55	189662.7023	199379.9630
23	189469.4810	199459.8890	56	189671.8215	199375.7122
24	189459.9590	199460.5760	57	189725.9635	199350.1516
25	189460.9250	199466.3820	58	189765.6567	199329.8485
26	189461.5010	199470.4020	59	189840.9386	199287.3596
27	189462.2470	199479.6070	60	189850.5081	199281.9454
28	189463.4510	199487.1460	61	189873.6942	199316.8589
29	189466.4370	199496.3830	62	189896.5102	199377.8493
30	189469.3960	199500.1050	63	189931.5181	199430.5640
31	189460.3880	199496.0910			
32	169457.6700	199499.1030			
33	189450.1384	199494.7302			

17. 관련도서의 열람방법

○ 관련도서는 김해시청(도시개발과)에 두고 이해관계인에게 보입니다(관련도서 게재생략). 끝.

□ 붙임

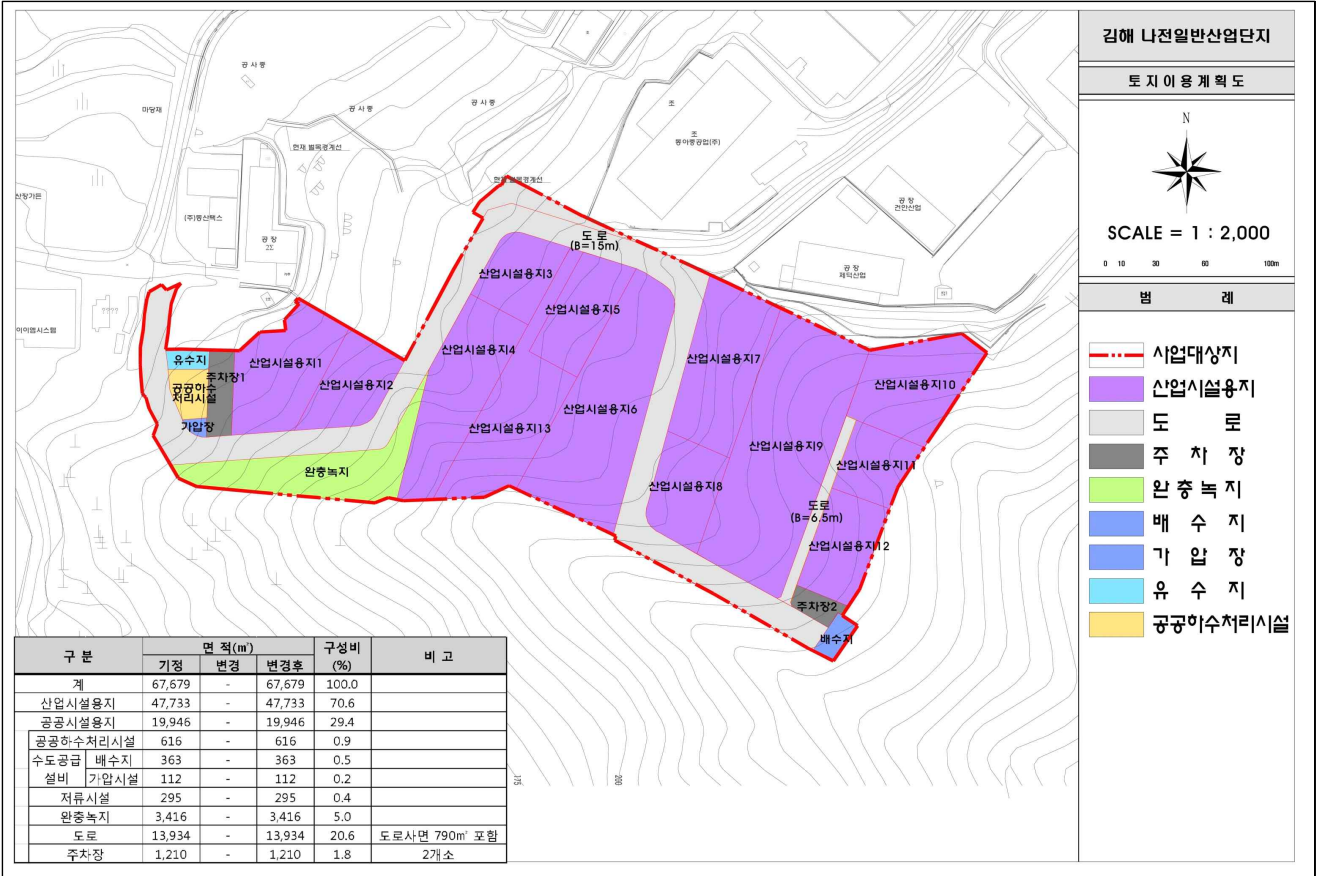
-나전 일반산업단지 수용 · 사용할 토지조서(변경없음)

NO	동	지번	지목	전체면적 (㎡)	편입면적 (㎡)	소유자		비고
						주소	성명	
1	나전리	283-2	답	326	326	김해시 생림면 상동로 78-73	케이엠중공업(주)	3-2B/L입주 자
2	나전리	283-3	답	160	160	서울시 강남구 테헤란로 419, 20층(삼성동)	국제자산신탁(주)	(주)에스엠디 담보신탁
3	나전리	283-4	답	20	20	서울시 강남구 테헤란로 419, 20층(삼성동)	국제자산신탁(주)	(주)에스엠디 담보신탁
4	나전리	283	답	463	463	서울시 강남구 테헤란로 419, 20층(삼성동)	국제자산신탁(주)	(주)에스엠디 담보신탁
5	나전리	284	답	374	374	김해시 생림면 상동로 78-73	케이엠중공업(주)	3-2B/L입주 자
6	나전리	285-1	답	330	330	서울시 강남구 테헤란로 419, 20층(삼성동)	국제자산신탁(주)	(주)에스엠디 담보신탁
7	나전리	285-2	답	74	74	서울시 강남구 테헤란로 419, 20층(삼성동)	국제자산신탁(주)	(주)에스엠디 담보신탁
8	나전리	285	답	79	79	서울시 강남구 테헤란로 419, 20층(삼성동)	국제자산신탁(주)	(주)에스엠디 담보신탁
9	나전리	286	답	132	132	김해시 생림면 상동로 78-60	(주)협진피엘	2-4B/L입주 자
10	나전리	287-3	답	233	233	서울시 강남구 테헤란로 419, 20층(삼성동)	국제자산신탁(주)	(주)에스엠디 담보신탁
11	나전리	287-4	답	343	343	서울시 강남구 테헤란로 419, 20층(삼성동)	국제자산신탁(주)	(주)에스엠디 담보신탁
12	나전리	287	답	29	29	서울시 강남구 테헤란로 419, 20층(삼성동)	국제자산신탁(주)	(주)에스엠디 담보신탁
13	나전리	288-2	임	2,077	2,077	서울시 강남구 테헤란로 419, 20층(삼성동)	국제자산신탁(주)	(주)에스엠디 담보신탁
14	나전리	288-4	임	2,625	2,625	김해시 생림면 나전리 288-4	(주)진성이엔지	1-4B/L입주 자
15	나전리	288-5	임	1,198	1,198	서울시 강남구 테헤란로 419, 20층(삼성동)	국제자산신탁(주)	(주)에스엠디 담보신탁
16	나전리	288-6	임	617	617	서울시 강남구 테헤란로 419, 20층(삼성동)	국제자산신탁(주)	(주)에스엠디 담보신탁
17	나전리	288-7	임	385	385	서울시 강남구 테헤란로 419, 20층(삼성동)	국제자산신탁(주)	(주)에스엠디 담보신탁
18	나전리	306	전	293	293	서울시 강남구 테헤란로 419, 20층(삼성동)	국제자산신탁(주)	(주)에스엠디 담보신탁
19	나전리	1224	도	175	175		국(국토교통부)	
20	나전리	1286	임	20	20	경남 김해시 대청로 131, 101호(대청동)	(주)에스엠디	2014.11.18. 취득함.
21	나전리	1287	임	174	174	경남 김해시 대청로 131, 101호(대청동)	(주)에스엠디	2014.11.18. 취득함.
22	나전리	1288	임	1,268	1,268	서울시 강남구 테헤란로 419, 20층(삼성동)	국제자산신탁(주)	(주)에스엠디 담보신탁
23	나전리	1289	임	274	274	서울시 강남구 테헤란로 419, 20층(삼성동)	국제자산신탁(주)	(주)에스엠디 담보신탁
24	나전리	1290	임	10	10	서울시 강남구 테헤란로 419, 20층(삼성동)	국제자산신탁(주)	(주)에스엠디 담보신탁
25	나전리	1291	임	653	653	서울시 강남구 테헤란로 419, 20층(삼성동)	국제자산신탁(주)	(주)에스엠디 담보신탁
소 계				12,332	12,332			

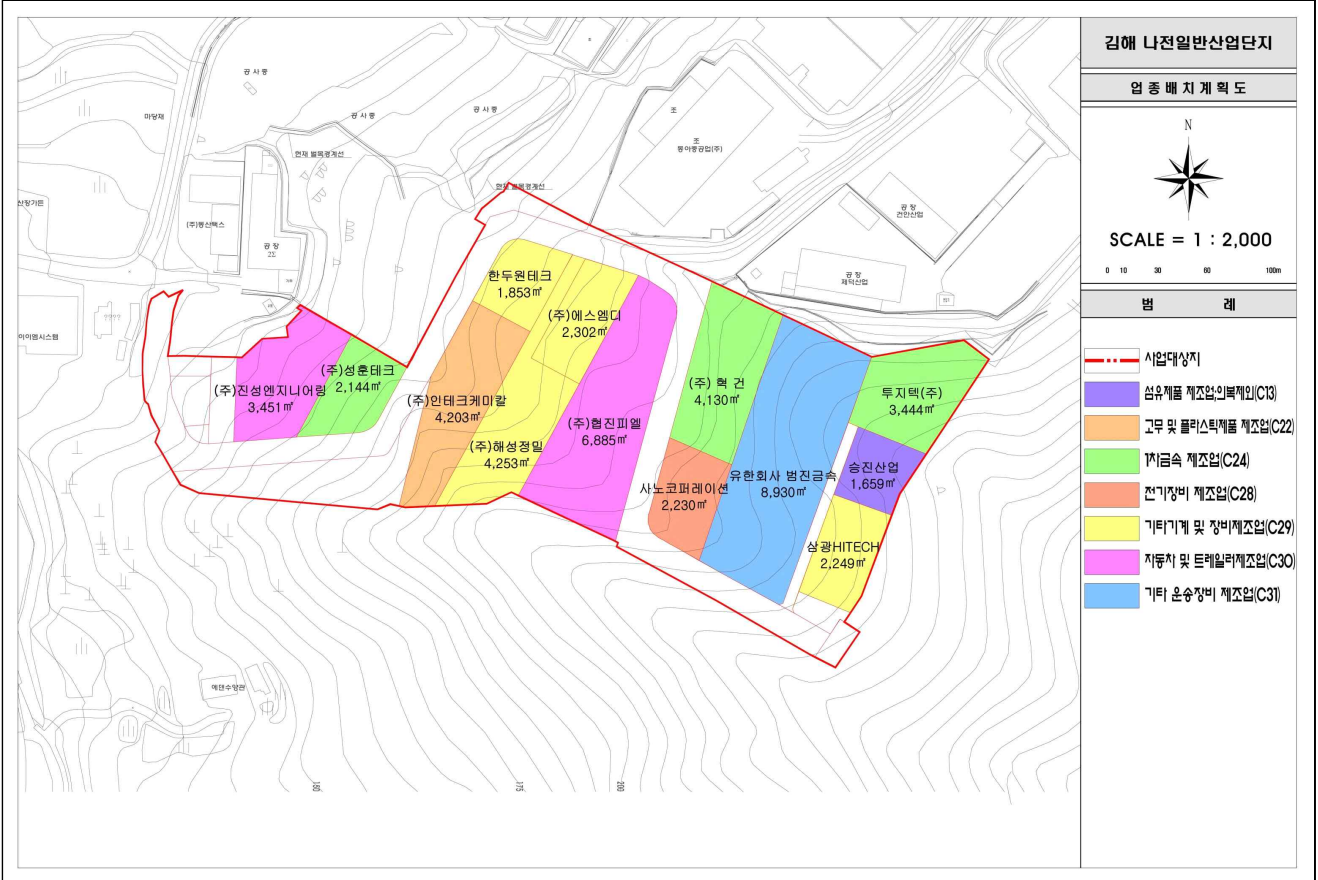
NO	동	지번	지목	전체면적 (㎡)	편입면적 (㎡)	소유자		비고
						주소	성명	
26	나전리	1292	임	623	623	김해시 생림면 상동로 78-60	(주)협진피엘	2-4B/L입주자
27	나전리	1293	임	1,757	1,757	서울시 강남구 테헤란로 419, 20층(삼성동)	국제자산신탁(주)	(주)에스엠디 담보신탁
28	나전리	1294	임	1,473	1,473	서울시 강남구 테헤란로 419, 20층(삼성동)	국제자산신탁(주)	(주)에스엠디 담보신탁
29	나전리	1295	임	1,538	1,538	김해시 생림면 상동로 78-73	케이엠중공업(주)	3-2B/L입주자
30	나전리	1296	임	2,213	2,213	서울시 강남구 테헤란로 419, 20층(삼성동)	국제자산신탁(주)	(주)에스엠디 담보신탁
31	나전리	산277-2	임	917	917	서울시 강남구 테헤란로 419, 20층(삼성동)	국제자산신탁(주)	(주)에스엠디 담보신탁
32	나전리	산277-3	임	222	222	서울시 강남구 테헤란로 419, 20층(삼성동)	국제자산신탁(주)	(주)에스엠디 담보신탁
33	나전리	산277-4	임	1,483	1,483	서울시 강남구 테헤란로 419, 20층(삼성동)	국제자산신탁(주)	(주)에스엠디 담보신탁
34	나전리	산277-5	임	4,334	4,334	서울시 강남구 테헤란로 419, 20층(삼성동)	국제자산신탁(주)	(주)에스엠디 담보신탁
35	나전리	산277-6	임	5,295	5,295	서울시 강남구 테헤란로 419, 20층(삼성동)	국제자산신탁(주)	(주)에스엠디 담보신탁
36	나전리	산277-7	임	6,130	6,130	김해시 생림면 상동로 78-60	(주)협진피엘	2-4B/L입주자
37	나전리	산277-8	임	2,893	2,893	서울시 강남구 테헤란로 419, 20층(삼성동)	국제자산신탁(주)	(주)에스엠디 담보신탁
38	나전리	산277-9	임	10	10	서울시 강남구 테헤란로 419, 20층(삼성동)	국제자산신탁(주)	(주)에스엠디 담보신탁
39	나전리	산277-10	임	4,476	4,476	서울시 강남구 테헤란로 419, 20층(삼성동)	국제자산신탁(주)	(주)에스엠디 담보신탁
40	나전리	산277-11	임	6,574	6,574	김해시 생림면 상동로 78-73	케이엠중공업(주)	3-2B/L입주자
41	나전리	산277-12	임	5,701	5,701	서울시 강남구 테헤란로 419, 20층(삼성동)	국제자산신탁(주)	(주)에스엠디 담보신탁
42	나전리	산277-13	임	1	1	서울시 강남구 테헤란로 419, 20층(삼성동)	국제자산신탁(주)	(주)에스엠디 담보신탁
43	나전리	산277-14	임	819	819	서울시 강남구 테헤란로 419, 20층(삼성동)	국제자산신탁(주)	(주)에스엠디 담보신탁
44	나전리	산277	임	826	826	김해시 생림면 나전리 288-4	(주)진성이엔지	1-4B/L입주자
45	나전리	산281-1	도	181	165		국(농림축산식품부)	
46	나전리	산281-4	임	488	488	서울시 강남구 테헤란로 419, 20층(삼성동)	국제자산신탁(주)	(주)에스엠디 담보신탁
47	나전리	산281-5	임	212	212	서울시 강남구 테헤란로 419, 20층(삼성동)	국제자산신탁(주)	(주)에스엠디 담보신탁
48	나전리	산281	임	6,206	6,206	서울시 강남구 테헤란로 419, 20층(삼성동)	국제자산신탁(주)	(주)에스엠디 담보신탁
49	나전리	산282-1	임	112	112	김해시 구산동 5*8-5	박*병	
50	나전리	산373	구	142	142		국(국토교통부)	
51	나전리	283-1	답	3	3	김해시 활천로15번길 22(부원동)	한영건설(주)	
52	나전리	1285-1	임	8	8	김해시 활천로15번길 22(부원동)	한영건설(주)	
53	나전리	산277-1	임	28,141	726	김해시 활천로15번길 22(부원동)	한영건설(주)	
	소 계			82,778	55,347			
	총 계			95,110	67,679			

□ 첨부

○ 토지이용계획도(변경없음)

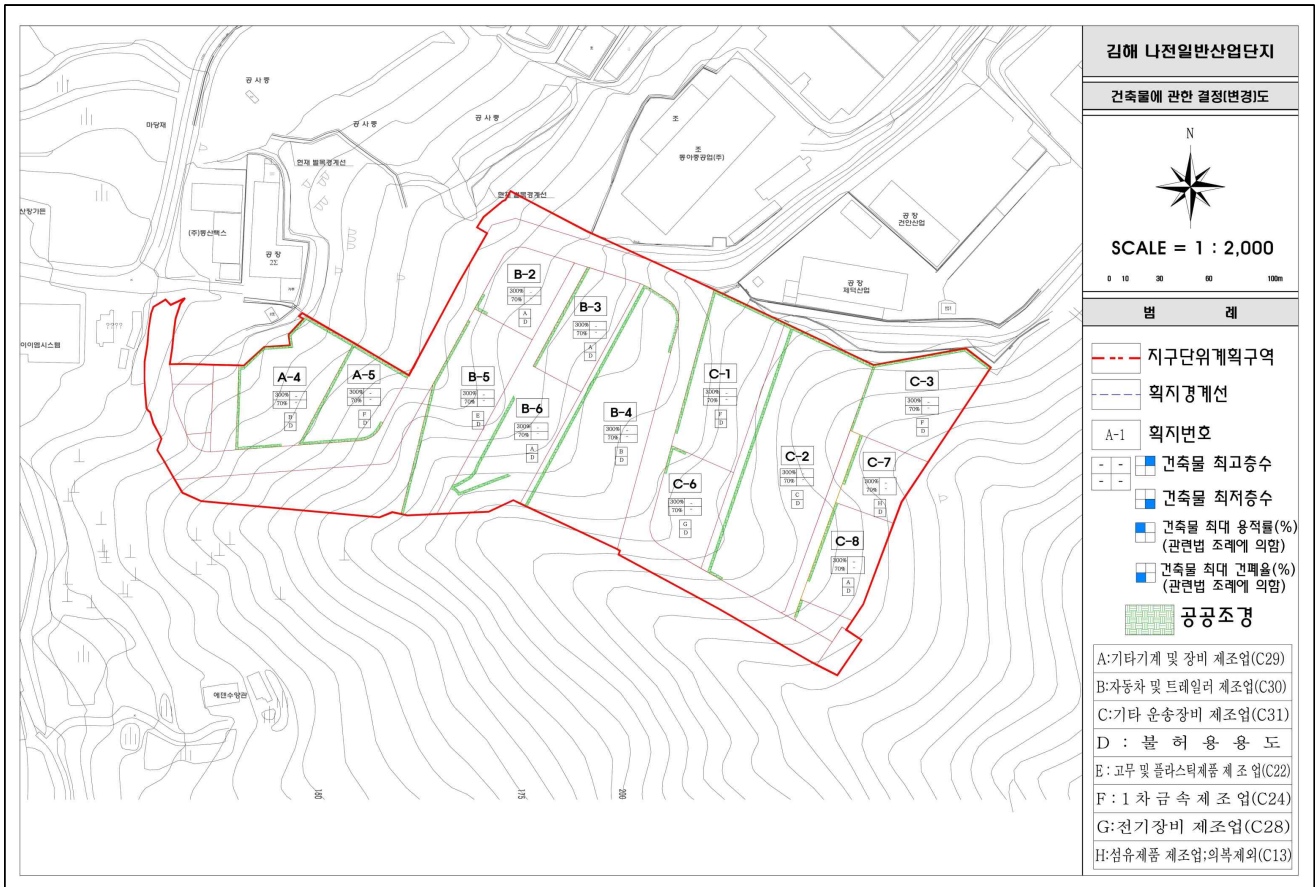


○ 업종배치계획도(변경없음)

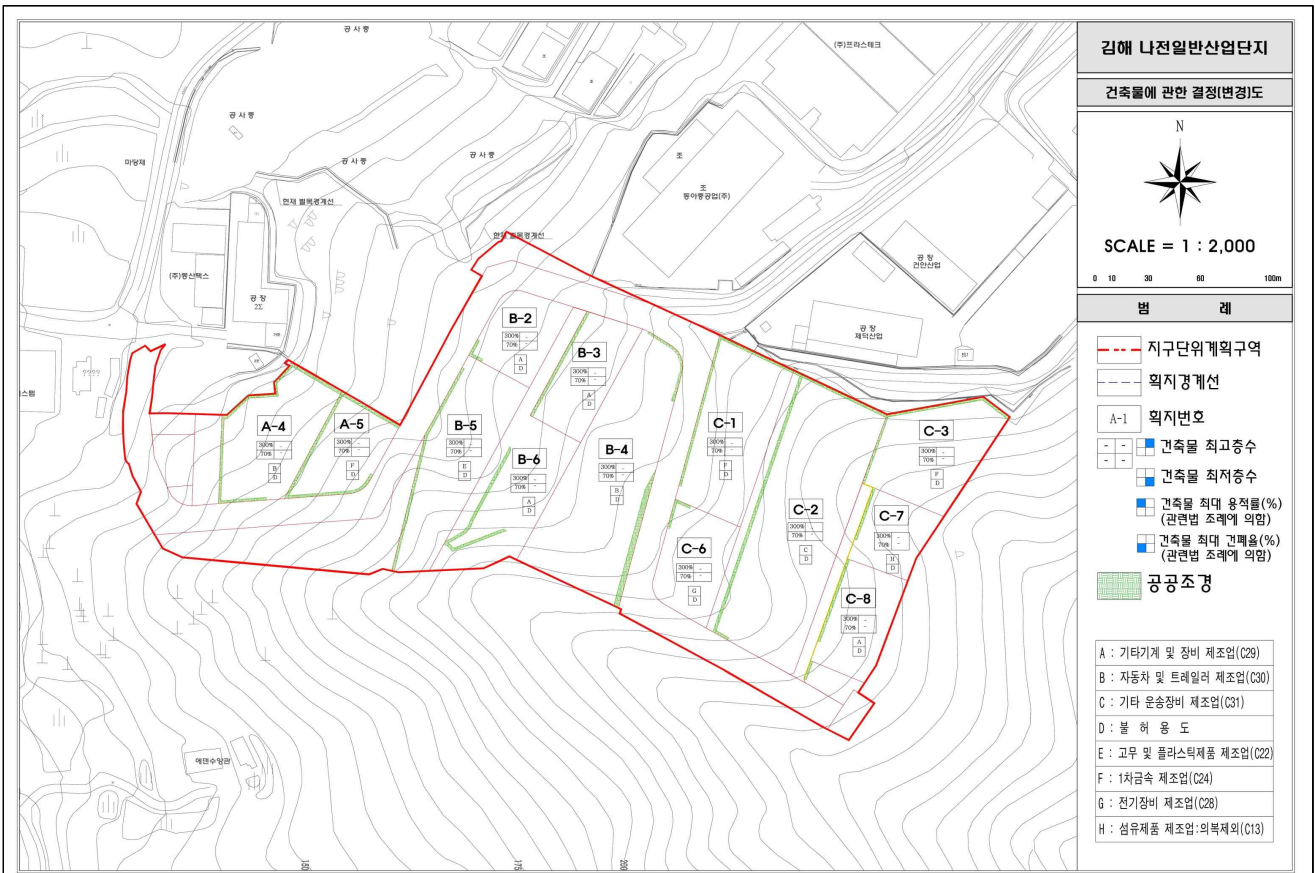


○ 건축물에 관한 계획(변경)

- 기정



- 변경



김해시 공고 제2019- 3145호

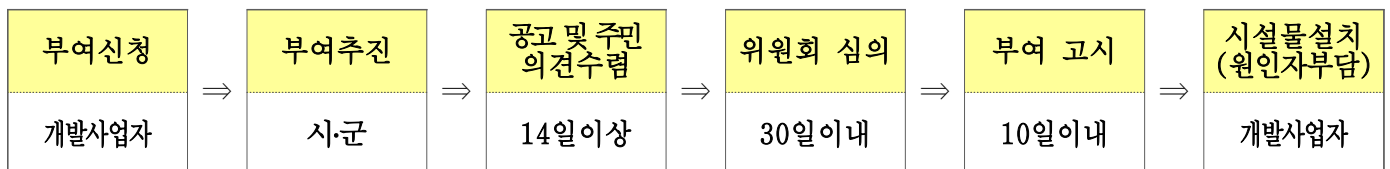
도로명 부여 의견수렴 공고

「도로명주소법」 제8조, 같은법 시행령 제7조의2에 따라 도로명주소의 활용도와 편리성을 향상시키기 위하여 다음과 같이 도로명 부여(안)에 따른 의견을 수렴코자 하오니, 의견이 있는 분이나 단체는 전화 또는 서면으로 의견을 제출하여 주시기 바랍니다.

2019년 9월 2일

김 해 시 장

1. 도로명 부여조서 및 현황도(안) : 아래참조
2. 의견제출자 범위 : 김해시민(주소 사용자)
3. 의견제출기간 : 2019. 9. 2. ~ 9. 17.
4. 의견제출처 : 김해시청 토지정보과(새주소팀)
5. 의견제출방법 : 전화(☎055-330-2481),
서면제출(김해시 김해대로 2401)
6. 도로명 부여 절차



※ 기타 자세한 내용은 김해시청 토지정보과 (055-330-2481)로 문의하시기 바랍니다.

○ 내덕지구도시개발사업 도로명 및 도로구간 부여 조서 및 도면

일련 번호	도로 위계	도로 명 (안)	도로구간		도로 연장 (m)	도로 폭 (m)	기초 간격 (m)	기초 번호	중심 선	관할 행정 구역	부여 방식
			시작 지점	끝지점							
1	로	외덕 로	유하동 781-3	유하동 705-2 4	1,518. 3	23	20	1→152	도면 참조	장유 1동	복합 명사
			부여 사유	내덕지구도시개발사업 지구 내 도로구간으로 자연마을명칭인 외덕마을의 “외덕”을 사용하여 “외덕로”로 명명함.							
2	로	신외 덕로	내덕동 348-3	내덕동 678	1,40 0	12	20	1→138	도면 참조	장유 1동	복합 명사
			부여 사유	내덕지구도시개발사업 지구 내 도로구간으로 신도시의 “신”과 자연마을명칭인 외덕마을의 “외덕”을 결합한 “신외덕로”로 명명함.							
3	로	신내 덕로	내덕동 678	내덕동 49-2	600	21	20	1→58	도면 참조	장유 1동	복합 명사
			부여 사유	내덕지구도시개발사업 지구 내 도로구간으로 신도시의 “신”과 자연마을명칭인 내덕마을의 “내덕”을 결합한 “신내덕로”로 명명함.							
4	길	외덕 남길	내덕동 43-14	내덕동 43-10	533. 2	10	20	1→54	도면 참조	장유 1동	복합 명사
			부여 사유	내덕지구도시개발사업 지구 내 도로구간으로 자연마을 명칭인 “외덕”과 지구 내에서의 방위 “남”를 결합한 “외덕남길”로 명명함.							
5	길	장유 역길	내덕동 28-29	내덕동 32-6	436. 2	10	20	1→44	도면 참조	장유 1동	고유 명사
			부여 사유	내덕지구도시개발사업 지구 내 도로구간으로 신설된 장유역앞이라는 위치성을 도로명에 반영한 “장유역길”로 명명함.							

일련 번호	도로 위계	도로 명(안)	도로구간		도로 연장 (m)	도로 폭 (m)	기초 간격 (m)	기초 번호	중심 선	관할 정역 구역	부여 방식
			시작 지점	끝지점							
6	길	내덕 남길	내덕동 39-22	내덕동 49-1	430	8	20	1→44	도면 참조	장유 1동	복합 명사
			부여 사유	내덕지구도시개발사업 지구 내 도로구간으로 자연마을 명칭인 “내덕”과 지구 내에서의 방위 “남”를 결합한 “내덕남길”로 명명함.							
7	길	내덕 북길	내덕동 13-1	내덕동 30-22	630	11	20	1→64	도면 참조	장유 1동	고유 명사
			부여 사유	내덕지구도시개발사업 지구 내 도로구간으로 자연마을 명칭인 “내덕”과 지구 내에서의 방위 “북”를 결합한 “내덕북길”로 명명함.							
8	길	외덕 북길	내덕동 16	내덕동 6-4	700	8	20	1→70	도면 참조	장유 1동	복합 명사
			부여 사유	내덕지구도시개발사업 지구 내 도로구간으로 자연마을 명칭인 “외덕”과 지구 내에서의 방위 “북”를 결합한 “외덕북길”로 명명함.							
9	길	외덕 북안 길	내덕동 13-1	내덕동 7-10	350	9	20	1→36	도면 참조	장유 1동	복합 명사
			부여 사유	내덕지구도시개발사업 지구 내 “외덕북길”의 안쪽을 관통하는 구간이라 하여 “외덕북안길”로 명명함.							



김해테크노밸리 일반산업단지 준공후

실시계획 준공인가 공고

김해시 고시 제2018-266호(2018.11.23.)로 사업시행자 지정 및 실시계획 승인 고시한 김해테크노밸리 일반산업단지에 대하여 『산업입지 및 개발에 관한 법률』 제37조 및 『국토의 계획 및 이용에 관한 법률』 제98조에 따라 다음과 같이 준공인가하고 이를 공고합니다.

2019년 9월 6일

김 해 시 장

1. 위 치 : 김해시 진례면 고모리, 담안리 일원
2. 사업의 종류 및 명칭
 - 종 류 : 산업단지 실시계획, 도시계획시설(주차장)사업
 - 명 칭 : 김해테크노밸리 일반산업단지 주차장 조성사업
3. 사업의 면적 또는 규모

시 설 물	위 치	금회 시행규모(㎡)	비 고
계		14,966.3	
주차장4-29	김해시 진례면 담안리 1563-7번지	4,651.2	
주차장4-32	김해시 진례면 고모리 1577-8번지	4,532.1	
주차장4-33	김해시 진례면 고모리 1581-10번지	3,229.8	
주차장4-34	김해시 진례면 담안리 1565-3번지	2,553.2	

4. 사업시행자의 성명 및 주소
 - 성 명 : (주)김해테크노밸리 대표이사 김인성
 - 주 소 : 김해시 내동 1118-4 정우빌딩 5층
5. 사업시행기간 : 2018. 7. 1. ~ 2019. 6. 30.
6. 준 공 일 : 2019. 9. 2.
7. 문 의 처 : 김해시 도시개발과(☎055-330-0983)