



제 555호 2023. 4. 27(목)

고 시

제2023-113호	진영읍본산리493-1번지일원오수관로정비공사공공하수도설치고시	34894
제2023-115호	김해도시계획시설(삼산공원) 공원조성계획 결정(변경) 및 지형도면 고시	34898
제2023-117호	김해도시관리계획(시설:연구시설) 결정(변경) 및 지형도면 고시	34903
제2023-119호	도시관리계획(시설:근린공원) 결정(변경) 및 지형도면 고시	34904
제2023-120호	김해시 내덕지구 도시침수 예방사업 공공하수도 설치 고시	34905
제2023-121호	김해 하계일반산업단지계획 변경승인 고시	34907
제2023-122호	김해도시계획시설(임호공원) 공원조성계획 결정(변경) 및 지형도면 고시	34912

공 고

제2023-2020호	김해시 하수도 원인자부담금 단위단가 공고	34917
제2023-2027호	개발제한구역 생활비용보조사업 시행 안내	34918
제2023-2040호	공인등록공고	34926

김해시 고시 제2023-113호

진영읍 본산리 493-1번지 일원 오수관로 정비공사 공공하수도 설치 고시

진영읍 본산리 493-1번지 일원 오수관로 정비공사에 대하여 「하수도법」 제11조제2항 및 같은 법 시행령 제8조에 따라 공공하수도 설치를 고시합니다.

2023. 4. 27.

김 해 시 장

1. 사업시행자의 명칭 및 주소

- 가. 명 칭 : 김해시장(김해시상하수도사업소장)
- 나. 주 소 : 경상남도 김해시 김해대로 2401

2. 사업 목적

진영읍 본산리 493-1번지 일원의 오수관로를 정비하여 공공수역의 수질을 개선하고 공공위생을 향상하기 위함

3. 사업시행지의 위치 면적

- 가. 위 치 : 김해시 진영읍 본산리 493-1번지 일원
- 나. 면 적 : A=342㎡

4. 시설의 종류 · 명칭 및 규모

- 가. 종 류 : 공공하수도(오수관로)
- 나. 명 칭 : 진영읍 본산리 493-1번지 일원 오수관로 정비공사
- 다. 용 량 : 오수관로(D200~250mm) L=1,115m, 압송관로(D100mm) L=199m

5. 예정 배수구역 및 예정 하수처리구역

- 가. 예정배수구역 : 본산배수구역
- 나. 예정하수처리구역 : 진영처리구역(본산처리분구)

6. 하수도정비기본계획에 따른 사업시행 여부

: 하수도정비기본계획(2020.7.20.) 반영

7. 사업시행 기간

- 가. 착공예정일 : 2023. 03.
- 나. 준공예정일 : 2023. 08.

8. 토지 등의 소유자 및 이해관계인의 성명과 주소

연번	소재지	지번	지목	대장	편입	소유자		관계인			비고
				면적	면적	주소	성명	권리	주소	성명	
				(㎡)	(㎡)						
1	김해시 진영읍 본산리	622-4	제	3,770	21		국토교통부				
2	김해시 진영읍 본산리	581-8	도	651	18	부산광역시 수영구 수영로 ***번길 ***-	허**외 5인				

연번	소재지	지번	지목	대장	편입	소유자		관계인			비고
				면적 (㎡)	면적 (㎡)	주소	성명	권리	주소	성명	
3	김해시 진영본산리	580-6	도	1,479	13		김해시				
4	김해시 진영본산리	1293-5	구	480	2		농림축산식품부				
5	김해시 진영본산리	579-3	도	108	1	경기도 시흥시 봉우순환로 **번길 **	주식회사****외 3인				
6	김해시 진영본산리	579-18	도	156	4	김해시 진영읍 한림로 ****-*	주식회사****외 4인				
7	김해시 진영본산리	608-2	장	1,558	4	김해시 해반천로***번길**-**,***동***호	김**				
8	김해시 진영본산리	608-6	도	109	3	김해시 진영읍 한림로 ****-*	주식회사****외 3인				
9	김해시 진영본산리	610	도	132	1	김해시 진영읍 한림로 ****-*	주식회사**외 2인				
10	김해시 진영본산리	612-5	도	329	10	김해시 진영읍 한림로 ****-*	주식회사**외 2인				
11	김해시 진영본산리	579-7	도	2,097	32		김해시				
12	김해시 진영본산리	579-16	임	80	1		김해시				
13	김해시 진영본산리	579-15	임	223	6		기획재정부				
14	김해시 진영본산리	578	임	98	1	김해시 진영읍 본산리 ****	강**				
15	김해시 진영본산리	579-13	임	54	1		기획재정부				
16	김해시 진영본산리	579-14	임	9	1		기획재정부				
17	김해시 진영본산리	577	임	108	3		기획재정부				
18	김해시 진영본산리	577-1	임	133	7		기획재정부				
19	김해시 진영본산리	1293-3	구	231	14		농림축산식품부				
20	김해시 진영본산리	570-2	도	858	20		김해시				
21	김해시 진영본산리	583-1	도	253	7		기획재정부				
22	김해시 진영본산리	583-4	잡	941	3	서울특별시 강남구 테헤란로 419,20(삼성동)	우리자산신탁주식회사				
23	김해시 진영본산리	588-5	도	238	4		기획재정부				
24	김해시 진영본산리	588-4	답	1,861	11	김해시 진영읍 본산리 ***	김**				

연번	소재지	지번	지목	대장	편입	소유자		관계인			비고
				면적	면적	주소	성명	권리	주소	성명	
				(㎡)	(㎡)						
25	김해시 진영본산리	588-6	대	354	1	김해시 진영읍 여 래리 344 **아파트 ***동 ***호	최**				
26	김해시 진영본산리	589-12	도	195	2		국토교통부				
27	김해시 진영본산리	589-14	도	110	2		기획재정부				
28	김해시 진영본산리	589-9	장	796	1	부산광역시 해운대 구 마린시티*로 ****동 ***호	박**				
29	김해시 진영본산리	1461-1	도	166	2		김해시				
30	김해시 진영본산리	1528	구	5,132	8		농림축산식 품부				
31	김해시 진영본산리	1293-1	구	107	1		농림축산식 품부				
32	김해시 진영본산리	1479-1	도	1,307	27		김해시				
33	김해시 진영본산리	589-1	도	56	1		국토교통부				
34	김해시 진영본산리	480-3	도	119	2		농림축산식 품부				
35	김해시 진영본산리	1477	답	2,375	1	김해시 삼계로**, ***동 ****호	서** 외 1인				
36	김해시 진영본산리	1525	도	1,712	2		농림축산식 품부				
37	김해시 진영본산리	494-11	도	16	1	부산부 대교로 *가 **	강**				
38	김해시 진영본산리	493-5	도	79	1		농림축산식 품부				
39	김해시 진영본산리	480-9	전	160	1	부산광역시 남구 못골변영로 **번길 *-**	지**				
40	김해시 진영본산리	480-8	전	356	11		국토교통부				
41	김해시 진영본산리	493-7	도	528	23		김해시				
42	김해시 진영본산리	478-3	도	96	1		김해시				
43	김해시 진영본산리	479-1	도	662	1		김해시				
44	김해시 진영본산리	1293-1 3	도	596	33		국토교통부				
45	김해시 진영본산리	461-4	도	171	1		김해시				
46	김해시 진영본산리	600-1	장	8,259	1	김해시 진영읍 본산로 **번길 **	***** 주식회사				

연번	소재지	지번	지목	대장	편입	소유자		관계인			비고
				면적 (㎡)	면적 (㎡)	주소	성명	권리	주소	성명	
47	김해시 진영본산리	481-3	도	10	1		기획재정부				
48	김해시 진영본산리	478-1	도	240	1		농림축산식품부				
49	김해시 진영본산리	481-9	도	98	5	창원시 의창구 북 면 동진로 ***번길 3 ***동 ***호	이**				
50	김해시 진영본산리	482-3	도	46	3	김해시 을하5로 **,* **동 ****호	주**외 1인				
51	김해시 진영본산리	482-2	도	43	1		국토교통부				
52	김해시 진영본산리	483	장	2,930	1	김해시 진영읍 본산리 ***	주식회사 *****				
53	김해시 진영본산리	483-2	도	517	18	김해시 진영읍 본산리 ***	주식회사 ***** 외 1인				

김해도시계획시설(삼산공원) 공원조성계획 결정(변경) 및 지형도면 고시

- 김해도시계획시설(삼산공원)에 대하여 도시공원 및 녹지 등에 관한 법률 제16조의2, 국토의 계획 및 이용에 관한 법률 제30조 및 제32조, 토지이용규제 기본법 제8조의 규정에 의거 다음과 같이 공원조성계획을 결정(변경)하고, 지형도면을 고시합니다.
- 관계도서는 김해시 공원녹지과(055-350-6373)에 비치하여 일반인에게 보입니다.

2023년 4월 27일

김 해 시 장

1. 도시계획시설(공원) 결정조서

구분	도면 표시 번호	공원명	시설의 세 분	위 치	면 적(㎡)			최초 결정일	비고
					기 정	변 경	변경후		
기정	1-1	삼 산 공 원	근 린 공 원	김해시 구산동 22-1 일원	186,666	-	186,666	86.10.10	

2. 공원조성계획결정(변경)조서

1) 총괄표(변경)

구 분	면 적(㎡)			비 고
	기 정	변 경	변경후	
공원면적	186,666	-	-	변경없음
시설면적계	57,236	-	-	변경없음 시설율 : 30.7%
건축면적	바닥면적	8,343.49	-	변경없음 건폐율 : 4.47%
	연 면 적	17,304.20	-	변경없음 용적률 : 9.27%
녹지면적계	129,430	-	-	변경없음

2) 변경사유서

도면표시 번호	공원명	변 경 내 용	변 경 사 유
6	삼산공원	• 박물관 면적 감소(“감”면적 70.79㎡)	• 이용객 편의를 위해 박물관 내 방풍실 일부를 휴게음식점으로 변경
23	삼산공원	• 휴게음식점 신설(“증”면적 70.79㎡)	• 이용객 편의를 위한 휴게음식점 (3층)신설

3) 토지이용계획표(변경)

구 분	시 설 면 적(m ²)			구 성 비 (%)	비 고
	기 정	변 경	변경후		
총 면 적	186,666	-	186,666	100.0	
도로 및 광장	7,838	-	7,838	4.2	
조 경 시 설	847	-	847	0.5	
운 동 시 설	1,400	-	1,400	0.8	
휴 양 시 설	1,180	-	1,180	0.6	
교 양 시 설	43,827	감:70.79	43,756.21	23.4	
편 익 시 설	2,144	증:70.79	2,214.79	1.2	
녹지 및 기타	129,430	-	129,430	69.3	

4) 세부조성계획 변경조서

(1) 도로 및 광장(변경없음)

기능	구분	도면 번호	시 설 명	위 치	부지면적 (m ²)	시 설 면 적(m ²)		비 고
						바닥면적	연 면 적	
교통 시설	기정	1	근린휴게광장	구산동 132-4전	870			
	기정		도 로		6,968			
	소 계					7,838		

(2) 조경시설(변경없음)

기능	구분	도면 번호	시 설 명	위 치	부지면적 (m ²)	시 설 면 적(m ²)		비 고
						바닥면적	연 면 적	
조경 시설	기정	2	분 천	구산동 130-4전	807			
	기정	3	그 늘 시 립	구산동 246전	40			
	소 계					847		

(3) 운동시설(변경없음)

기능	구분	도면 번호	시 설 명	위 치	부지면적 (m ²)	시 설 면 적(m ²)		비 고
						바닥면적	연 면 적	
운동 시설	기정	4	체 력 단 련 장	구산동 131답	1,400			
	소 계					1,400		

(4) 휴양시설(변경없음)

기능	구분	도면 번호	시 설 명	위 치	부지면적 (㎡)	시 설 면 적(㎡)		비 고
						바닥면적	연 면 적	
휴양 시설	기정	5-1	조 경 휴 게 지	구산동 246전	200			
	기정	5-2	"	구산동 246전	260			
	기정	5-3	"	구산동 126-3답	720			
	소 계					1,180		

(5) 교양시설(변경)

기능	구분	도면 번호	시 설 명	위 치	부지면적 (㎡)	시 설 면 적(㎡)		비 고	
						바닥면적	연 면 적		
교양 시설	기정	6	박 물 관	구산동 232대	8,900	5,387.48	9,538.99	지하1층 지상3층	
	변경	6	박 물 관	구산동 232대	8,829.21	5,316.69	9,468.20	지하1층 지상3층	
	기정	7-1	진 입 광 장	구산동 220대	360				
	기정	7-2	주 광 장	구산동 223-1답	5,655				
	기정	7-3	부 진 입 광 장	구산동 242전	320				
	기정	8	야 외 전 시 장	구산동 232대	1,900				
	기정	9-1	잔 디 광 장	구산동 232대	1,000				
	기정	9-2	잔 디 광 장	구산동 232대	280				
	기정	10	그 늘 시 령	구산동 242전	80			2개소	
	기정	11	화 장 실	구산동 232대	150	70	70	1 층	
	기정	12	경 비 실	구산동 242전	36	7.29	7.29	1층	
	기정	13	매 표 소	구산동 220대	50	23.4	23.4	1층	
	기정	14	관 리 연 구 동	구산동 232대	1,660	380	380	1 층	
	기정	15-1	주 차 장	구산동 232대	1,955				
	기정	15-2	"	구산동 232대	1,700				
	기정	15-3	"	구산동 232대	720				
	기정	15-4	"	구산동 232대	150				
	기정	15-5	주 차 장	구산동 232대	1,080				
	기정	15-6	창고	구산동 232대	120	80.37	80.37	1층	
	기정	16	가 야 광 장	구산동 124-7전	270				
	기정	17	구 지 마 당	구산동 124-6전	1,010				
	기정	18	문 화 재 보 호 지 구	구산동 산81-2입	8,183				
	기정	19-1	사 회 교 육 관	구산동 218-9대	8,248	2,334.95	7,144.15	지하2층 지상3층	
	기정	소 계				43,827	8,283.49	17,244.20	
	변경	소 계				43,756.21	8,212.70	17,173.41	

(6)편익시설(변경)

기능	구분	도면 번호	시 설 명	위 치	부지면적 (㎡)	시 설 면 적(㎡)		비 고
						바닥면적	연 면 적	
편익 시설	기정	20	화 장 실	구산동 135전	380	60	60	1층
	기정	21	쓰레기소각장	구산동 136전	64			
	기정	22-1	주 차 장	구산동 132-1답	1,120			
	기정	22-2	주 차 장	구산동 116-2대	580			
	신설	23	휴게음식점	구산동 232대	70.79	70.79	70.79	3층
	기정	소 계			2,144	60	60	
	변경	소 계			2,214.79	130.79	130.79	

(7) 녹지(변경없음)

기능	구분	도면 번호	시 설 명	위 치	부지면적 (㎡)	시 설 면 적(㎡)		비 고
						바닥면적	연 면 적	
		녹		지	129,430			
		소 계			129,430			

5) 세부도로조서

(1) 도로조서 총괄표(변경없음)

구 분	합 계		중 로		소 로		세 로		
	연장(m)	면적(㎡)	연장(m)	면적(㎡)	연장(m)	면적(㎡)	연장(m)	면적(㎡)	
합계	기정	1,941	8,108	276	3,312	114	864	1,551	3,932
1류		-	-	-	-	-	-	-	-
2류		-	-	-	-	-	-	-	-
3류		-	-	276	3,312	114	864	-	-

(2) 중로(변경없음)

구 분	규 모				연장(m)	면적(㎡)	기 점	종 점	비 고
	등 급	류 별	번 호	폭원(m)					
기정	중로	3	9	12	276	3,312	구산동 117도	구산동 1041도	
기정	소 계				276	3,312			

(3) 소로(변경없음)

구 분	규 모				연장(m)	면적(m ²)	기 점	종 점	비 고
	등 급	류 별	번 호	폭원(m)					
기정	소로	3	1	6	84	504	구산동 136전	구산동 124-6전	
기정	소로	3	2	6	60	360	구산동 106-3전	구산동 232대	
기정	소 계				144	864			

(3) 세로(변경없음)

구 분	규 모				연장(m)	면적(m ²)	기 점	종 점	비 고
	등 급	류 별	번 호	폭원(m)					
기정	세로		1	4	60	240	구산동 산80-1묘	구산동 1003도	
기정	세로		2	4	60	240	구산동 산80-1묘	구산동 1003도	
기정	세로		3	3	82	246	구산동 135전	구산동 246전	
기정	세로		4	3	236	708	구산동 246전	구산동 산81-2임	
기정	세로		5	3	138	414	구산동 산81-2임	구산동 산80-1묘	
기정	세로		6	3	134	402	구산동 1002도	구산동 산81-2임	
기정	세로		7	2	170	340	구산동 109전	구산동 152수	
기정	세로		8	2	26	52	구산동 232대	구산동 232대	
기정	세로		9	2	18	36	구산동 232대	구산동 232대	
기정	세로		10	2	12	24	구산동 232대	구산동 232대	
기정	세로		11	2	194	388	구산동 232대	구산동 232대	
기정	세로		12	2	202	404	구산동 232대	구산동 153-2도	
기정	세로		13	2	88	176	구산동 232대	구산동 232대	
기정	세로		14	2	104	208	구산동 232대	구산동 232대	
기정	세로		15	2	27	54	구산동 232대	구산동 232대	
	소 계				1,551	3,932			

3. 관계도면 : 실음생략

김해도시관리계획(시설:연구시설) 결정(변경) 및 지형도면 고시

김해도시관리계획(시설: 연구시설) 결정(변경) 사항에 대하여 「국토의 계획 및 이용에 관한 법률」 제30조 및 제32조에 따라 아래와 같이 도시관리계획 결정(변경) 고시하고, 「토지이용규제 기본법」 제8조에 따라 지형도면 고시합니다. 관계도서는 (토지이음 “<https://www.eum.go.kr>”에서 열람 가능) 김해시청 도시계획과(☎055-330-3595)에 비치하고 일반인 및 이해관계인에게 보입니다.

2023. 04. 27.

김 해 시 장

1. 김해도시관리계획(시설: 연구시설) 결정(변경) 조서

○ 도시계획시설(연구시설) 결정(변경) 조서

구분	도면 표시 번호	시설명	위 치	면 적(m ²)			최초 결정일	비고
				기정	변경	변경후		
신설	5-2	연구 시설	김해시 진영읍 본산리 108-1 일원	-	증) 16,548	16,548	-	

○ 도시계획시설(연구시설) 결정(변경) 사유서

도 표시 번호	시설명	결정(변경)내용	결정(변경) 사유
5-2	연구시설	◦ 연구시설 신설 - 면적 : 16,548m ²	◦ 치유농업을 통한 국민의 건강증진과, 농업·농촌의 지속가능한 성장을 위한 치유농업확산센터 신설

2. 김해도시관리계획(시설: 연구시설) 결정(변경) 도면 : 생략

도시관리계획(시설:근린공원) 결정(변경) 및 지형도면 고시

김해도시관리계획(시설:근린공원) 결정(변경) 사항에 대하여 「국토의 계획 및 이용에 관한 법률」 제30조, 제32조 제88조의 규정에 따라 아래와 같이 도시관리계획 결정(변경) 고시하고, 「토지이용규제 기본법」 제8조에 따라 지형도면 고시합니다. 관계도서는(토지이음 “<http://www.eum.go.kr/>”에서 열람 가능) 김해시청 도시계획과(☎ 055-330-3594)에 비치하고 일반인 및 이해관계인에게 보입니다.

2023. 4. 27.

김 해 시 장

1. 도시관리계획(시설:근린공원) 결정(변경)

가. 공원 결정(변경)조서

구분	도면 표시 번호	공원명	시설의 종류	위 치		면 적(㎡)			최초 결정일	비고
						기 정	변 경	변경후		
변경	1-25	임호공원	근린공원	기정 변경	김해시 내외동 일원 김해시 외동 산6번지 일원	165,540	증)3,120	168,660	1986.10.10.	

나. 공원 결정(변경)사유서

도면 표시 번호	공원명	결정(변경) 내용	결정(변경) 사유
1-25	임호공원	· 면적변경 : 165,540㎡→168,660㎡ 증)3,120㎡ - 구역변경 : 증) 1,757㎡ - 오기정정 : 증) 1,422㎡ - 실 효 : 감) 59㎡	· 공원면적의 실효, 오기 정정 및 공원 내 다목적 구장의 확장을 위하여 공원 구역 일부 확장

2. 도시관리계획(시설:근린공원)결정(변경) 지형도면 : 게재생략

김해시 고시 제2023 - 120호

김해시 내덕지구 도시침수 예방사업 공공하수도 설치 고시

김해시 내덕지구 도시침수 예방사업에 대하여 「하수도법」 제11조제2항 및 같은법 시행령 제8조에 의거 김해시 내덕지구 도시침수 예방사업 공공하수도 설치를 고시합니다.

2022. 4. 27.

김 해 시 장

1. 사업시행자의 명칭 및 주소

- 가. 명 칭 : 김해시장
- 나. 주 소 : 경상남도 김해시 김해대로 2401

2. 사업 목적

최근 기후변화로 인한 국지성 집중호우와 도심지역의 불투수면적 증가로 강우 유출량이 급증하여 도시침수로 인한 인명 및 재산피해가 늘어나고 있어 내덕지구 도시침수 예방사업을 실시하여 상습침수지역에 대한 근본적인 대책을 수립하는데 목적이 있다.

3. 사업시행지의 위치 면적

- 가. 위 치 : 김해시 내덕동 63-4번지 일원
- 나. 면 적 : A=1,800,000㎡(유수지 14,100㎡)

4. 시설의 종류 · 명칭 및 규모

- 가. 종 류 : 공공하수도
- 나. 명 칭 : 김해시 내덕지구 도시침수 예방사업
- 다. 용 량 : 빗물펌프장 Q=900m³/min, 유수지 V=14,100m³
하수관로 : D450mm~2.0*1.0m, L=2,126m

5. 예정 배수구역 : 공단배수구역 중 공단배수분구 중점관리지역

6. 하수도정비기본계획에 따른 사업시행 여부

: 하수도정비기본계획(2020.7.20.) 반영

7. 사업시행 기간

- 가. 착공예정일 : 2022. 10.
- 나. 준공예정일 : 2025. 04.

8. 토지 등의 소유자 및 이해관계인의 성명과 주소

김해 하계일반산업단지계획 변경승인 고시

김해 하계일반산업단지계획에 대하여 『산업단지 인·허가 절차 간소화를 위한 특별법』 제15조에 따라 아래와 같이 산업단지계획 변경승인 고시합니다.

2023. 4. 27.

김 해 시 장

1. 산업단지 명칭(변경없음)

- 명칭 : 김해 하계일반산업단지

2. 산업단지의 지정목적 및 필요성(변경없음)

- 김해시의 부족한 산업용지 수요 충족 및 기존 공장의 확장과 더불어 계획적인 산업용지 조성을 통한 지역경제 활성화에 기여하고자 함
- 저렴한 산업용지의 공급으로 중소기업의 산업육성과 고용증대를 통한 지역경제의 지속적인 성장 도모

3. 산업단지의 위치 및 면적(변경없음)

- 위 치
 - 경상남도 김해시 진영읍 하계리 430번지 일원
- 면 적
 - 산업단지 : 261,684㎡(산업시설 190,018㎡, 지원시설 3,085㎡, 공공시설 68,581㎡)
 - 산업단지 외 사업 : 2,775㎡ (L=179m, B=15m)

4. 산업단지의 개발기간 및 개발방법(변경)

- 개발기간(변경)
 - 기정 : 2018년 ~ 2022년
 - 변경 : 2018년 ~ 2024년 12월 31일
- 개발방법 : 민간개발방식(실수요자개발)

5. 주요 유치업종(변경없음)

- C23. 비금속 광물제품 제조업
- C29. 기타 기계 및 장비제조업
- C30. 자동차 및 트레일러제조업
- D35. 전기, 가스, 증기 및 공기조절공급업

6. 사업시행자의 주소 및 성명(변경)

사업시행자	대표자 성명	주 소(법인 소재지)	비고
삼영산업(주)	이 중 환	경상남도 김해시 진영읍 하계로 138번길 51-62	대표
삼영중공업(주)	이 중 환	경남 밀양시 청도면 청도로 133	
(주)일광기공	이 주 찬	경상남도 김해시 진영읍 하계로 138번길 51-62	
대운길산업(주)	임 지 섭	경남 창원시 마산합포구 밤밭고개로 442-2	

7. 사업시행지역의 토지이용현황(변경없음)

8. 토지이용계획 및 기반시설계획(변경없음)

9. 재원조달계획(변경)

가. 사업비 산정(변경없음)

- 본 일반산업단지 조성을 위한 총사업비는 약 28,500백만원이며, 그중에서 가장 높은 비중을 차지하는 비용은 단지조성비 및 보상비가 약 26,000백만원으로 전체사업비의 91.2%로 산정됨

총 사업비 산정내역

항 목	금액(백만원)	비 고
보상비	1,500	· 토지매입비 및 지장물 보상비
조사설계비	1,500	· 기초현황조사 및 지반조사, 도시계획 제반 업무, 기본 및 실시설계, 제 영향평가 등
단지조성비	24,500	
기타예비비	1,000	· 각종 부담금 및 운영비 등
총사업비	28,500	

나. 재원조달계획(변경)

1) 연차별 투자계획(변경)

□ 기정

- 총사업비는 2018~2022년까지 총 285억원이 투자될 계획임
- 총사업비 약 28,500백만원 중 1·2차년도인 2019년까지는 설계용역비, 기타비용등 약 200백만원, 3·4차년도인 2021년까지 약 23,500백만원, 5차년도인 2022년은 단지조성비 및 기타비용으로 약 4,800백만원이 투입되어 본 일반산업단지가 조성될 것으로 예상됨

구 분	사업비 (백만원)	연차별 투자계획(백만원)				
		2018년	2019년	2020년	2021년	2022년
합 계	28,500	100	100	800	22,700	4,800
보상비	1,500	-	-	200	1,300	-
조사설계비	1,500	100	100	400	900	-
단지조성비	24,500	-	-	-	20,000	4,500
기타예비비	1,000	-	-	200	500	300

□ 변경

- 총사업비는 2018~2024년 12월 31일까지 총 285억원이 투자될 계획임
- 총사업비 약 28,500백만원 중 1·2차년도인 2019년까지는 설계용역비, 기타비용등 약 200백만원, 3·4차년도인 2021년까지 약 23,500백만원, 5·6·7차년도인 2024년 12월 31일까지 단지조성비 및 기타비용으로 약 4,800백만원이 투입되어 본 일 반산업단지가 조성될 것으로 예상됨

구 분	사업비 (백만원)	연차별 투자계획(백만원)						
		2018년	2019년	2020년	2021년	2022년	2023년	2024년
합 계	28,500	100	100	800	22,700	1,200	2,400	1,200
보상비	1,500	-	-	200	1,300	-	-	-
조사설계비	1,500	100	100	400	900	-	-	-
단지조성비	24,500	-	-	-	20,000	1,125	2,250	1,125
기타예비비	1,000	-	-	200	500	75	150	75

2) 재원조달계획(변경없음)

- 총 사업비는 공동사업주체 구성원이 분담
- 각 구성원별 입주면적을 기준으로 조성원가에 상당하는 금액을 총 사업비에서 분담 후 산업단지 준공 시 조달금액을 확정하여 정산
- 공동사업주체 구성원 중 대표시행자인 삼영산업(주)가 속한 삼영그룹 내의 계열사로서 부동산과 관련한 재산 관리를 담당하고 있는 관정이중환교육재단에서 하계일반 산업단지의 단지조성에 관한 비용을 충원할 것으로 확약하여 자금조달능력 확보

10. 수용·사용할 토지·건축물, 그 밖의 물건이나 권리가 있는 경우에는 그 세목(변경없음)

11. 에너지사용계획(변경없음)

12. 유치업종의 배치계획(변경없음)

13. 산업단지의 개발을 위한 주요 시설의 지원계획(변경없음)

14. 개발되는 토지 또는 시설물의 관리처분에 관한 계획(변경없음)

15. 도시관리계획 결정에 관한 계획(변경없음)

16. 구역경계 좌표조서(변경없음)

17. 산업단지 외 개발사업(변경)

가. 지정 대상지역의 위치 및 면적

1) 중로2-36호선

○ 위 치 : 경상남도 김해시 진영읍 하계리 191-1번지 일원

○ 규 모 : L=179m, B=15m, A=2,775㎡

나. 산업단지외 사업(진입도로)의 개발기간 및 개발방법(변경)

○ 개발기간(변경)

- 기정 : 2018년 ~ 2022년

- 변경 : 2018년 ~ 2024년 12월 31일

○ 개발방법 : 민간개발방식(실수요자개발)

다. 사업시행자의 주소 및 성명

사업시행자	대표자 성명	주 소(법인 소재지)	비고
삼영산업(주)	이 중 환	경상남도 김해시 진영읍 하계로 138번길 51-62	대표
삼영중공업(주)	이 중 환	경남 밀양시 청도면 청도로 133	
(주)일광기공	이 주 찬	경상남도 김해시 진영읍 하계로 138번길 51-62	
대운길산업(주)	임 지 섭	경남 창원시 마산합포구 밤밭고개로 442-2	

라. 사업시행지역의 토지이용현황

1) 지목별 토지이용현황

구분	중로2-36호선(지구 외)			비고
	필지수	면적(m ²)	구성비(%)	
전	2	841	30.3	
답	1	14	0.5	
공장용지	1	168	6.1	
도로	8	1,605	57.8	
구거	2	147	5.3	
합계	14	2,775	100.0	

2) 소유자별 토지이용현황

구분	중로2-36호선(지구 외)			비고
	필지수	면적(m ²)	구성비(%)	
사유지	7	1,216	43.8	
국토교통부	3	262	9.5	
김해시	4	1,297	46.7	
합계	14	2,775	100.0	

마. 수용·사용할 토지·건축물, 그 밖의 물건이나 권리가 있는 경우에는 그 세목과 소유자 및 「공익사업을 위한 토지 등의 취득 및 보상에 관한 법률」 제2조 제5호에 따른 관계인의 성명·주소

번호	소재지	지번	지목	지적면적(m ²)	편입면적(m ²)	소유자	
						성명	주소
1	하계리	187-1	구	435	16	안*식	김해시 진영읍 하계리 **
2	"	188	전	4,637	824	안*중	김해시 진영읍 하계리 **
3	"	191-1	도	1,631	977	김해시	
4	"	191-4	도	160	136	박*철, 안*중, 안*찬	창원시 의창구 삼립동 ***-* 김해시 진영읍 하계리 ** 창원시 의창구 원이대로20번길 *-*
5	"	194-2	도	186	68	김해시	
6	"	198-1	전	7,035	17	안*식	김해시 진영읍 하계리 **
7	"	249-1	도	770	15	박*철	김해시 진영읍 방동리 **
8	"	249-3	도	192	40	안*철	김해시 진영읍 하계리 **
9	"	249-5	도	364	238	김해시	
10	"	251	장	736	168	최*미	창원시 의창구 도계로 75, ***호(도계동,삼호빌라)
11	"	251-1	답	140	14	김해시	
12	"	724-8	구	12,132	131	국토교통부	
13	"	732	도	307	129	국토교통부	
14	"	733	도	2,221	2	국토교통부	
합계				30,946	2,775		

바. 개발되는 토지 또는 시설물의 관리처분에 관한 계획

구 분	면 적(m ²)	규 격	비 고
중로2-36호선 개설공사 (진입도로)	2,775	L=179m, B=15m	김해시 귀속

사. 도시관리계획 결정에 필요한 관계 서류 및 도면

도로 결정조서

구분	규 모				기능	연장 (m)	기 점	종 점	사용 형태	주요 경과지	최초 결정일	비 고
	등급	류별	번호	폭원 (m)								
기정	중로	2	36	15	보조 간선 도로	440 (261)	소로 2-115	소로 2-117	일반 도로	-	-	()는 지구내 연장

아. 국가 또는 지방자치단체에 귀속될 공공시설의 설치비용 산출내역서

토지가액

구 분	면적(m ²)	가격산정시기	가격산정방법
도로용지	지구 외 사업 (중로2-36호선)	2,775.0	산업단지계획 승인 후
			『부동산 가격공시 및 감정평가에 관한 법률』에 따른 감정평가 가액

18. 도시계획시설사업 실시계획 인가(변경)

가. 사업시행지의 위치

- 위 치 : 김해시 진영읍 하계리 185-2번지 외 107필지

나. 사업의 종류 및 명칭

- 사업의 종류 : 김해 도시계획시설(도로 등) 사업
- 사업의 명칭 : 김해 하계일반산업단지 개발사업

다. 사업의 면적 또는 규모

- 시설용지별 토지이용계획 면적

시 설 명	면적(m ²)	구성비(%)	비고
산업시설용지	190,018	72.6	
지원시설용지	3,085	1.2	
공공시설용지	68,581	26.2	도로, 주차장, 공원, 녹지, 유수지, 수도공급설비, 수질오염방지시설
합 계	261,684	100.00	

라. 사업시행자의 성명 및 주소

- 성 명 : 삼영산업(주) 외 3개사 대표 이 중 환
- 주 소 : 경남 김해시 진영읍 하계로 138번길 51-62

마. 사업기간(변경)

- 기정 : 2018년 ~ 2022년
- 변경 : 2018년 ~ 2024년 12월 31일

19. 관련도서의 열람방법

- 관련도서는 김해시청(도시개발과)에 두고 이해관계인에게 보입니다.(관련도서 게재생략)

김해도시계획시설(임호공원) 공원조성계획 결정(변경) 및 지형도면 고시

- 김해도시계획시설(임호공원)에 대하여 도시공원 및 녹지 등에 관한 법률 제16조의2, 국토의 계획 및 이용에 관한 법률 제30조 및 제32조, 토지이용규제 기본법 제8조의 규정에 의거 다음과 같이 공원조성계획을 결정(변경)하고, 지형도면을 고시합니다.
- 관계도서는 김해시 공원녹지과(055-350-6373)에 비치하여 일반인에게 보입니다.

2023년 4월 27일

김해시장

1. 도시계획시설(공원) 결정조서

구분	도면 표시 번호	공원명	시설의 세부	위 치	면 적 (㎡)			최 초 결정일	비고
					기 정	변 경	변경 후		
변경	1-25	임호 공원	근린 공원	김해시 내외동 일원	165,540	증)3,120	168,660	86. 10. 10	

2. 공원조성계획결정(변경)조서

1) 총괄표(변경)

구 분	면 적 (㎡)			비 고	
	기 정	변 경	변경 후		
공 원 면 적	165,540.0	증) 3,120.0	168,660.0	· 구역계 확장 및 오기 정정 · 다목적구장 1개소 폐지 · 테니스장 신설	
시 설 면 적 계	18,024.0	증) 884.0	18,908.0	· 기정 시설률 : 10.9% · 변경 시설률 : 11.2%	
건 축 면 적	바 닥 면 적	33.0	-	33.0	· 건폐율 : 0.02%
	연면적	33.0	-	33.0	· 용적률 : 0.02%

2) 변경사유서

도면 표시 번호	공원명	변 경 내 용	변 경 사 유
1-25	임호 근린공원	· 공원면적 : 165,540㎡ → 168,660㎡ (증 3,120㎡) · 26-2 다목적구장2 폐지(감835㎡) · 29 테니스장 신설(증1,774㎡)	· 공원 내 기 다목적구장 2개소 중 1개소를 테니스장 이용수요에 맞춰 확장 변경하고, · 공원구역 조정 및 오기정정으로 인한 공원 선형 변경

3) 토지이용계획표(변경)

구 분	면 적 (m ²)			비 고
	기 정	변 경	변 경 후	
총 계	165,540.0	증) 3,120.0	168,660.0	
공 원 시 설	18,024.0	증) 884.0	18,908.0	
도로 및 광장	5,968.0	감) 55.0	5,913.0	도로(소로3류 41) 폐지(감 55m ²)
조 경 시 설	3,424.0	-	3,424.0	
휴 양 시 설	485.0	-	485.0	
유 회 시 설	783.0	-	783.0	
운 동 시 설	2,190.0	증) 939.0	3,129.0	·26-2 다목적구장2 폐지 (감 835m ²) ·29 테니스장(1개소,2면) 신설 (증 1,774m ²)
교 양 시 설	4,611.0	-	4,611.0	
편 익 시 설	553.0	-	553.0	
관 리 시 설	10.0	-	10.0	
녹 지	147,516.0	증) 2,236.0	149,752.0	

4) 세부조성계획 변경조서

(1) 도로 및 광장(변경)

구분	도면 번호	시설의 세분	위치	부지면적 (m ²)	건축규모(m ²)		규모	비고
					바닥면적	연면적		
기정	소계			5,968.0	-	-	-	
변경	소계			5,913.0	-	-	-	감) 55.0m ²
기정	1	도 로	전지역	5,063.0	-	-	-	
변경	1	도 로	전지역	5,008.0	-	-	-	감) 55.0m ²
기정	2	중앙광장	외동 456 일원	250.0	-	-	-	
기정	25	원형광장	홍동 산44 일원	655.0	-	-	-	

(2) 조경시설(변경없음)

구분	도면 번호	시설의 세분	위치	부지면적 (m ²)	건축규모(m ²)		규모	비고
					바닥면적	연면적		
기정	소계			3,424.0	-	-	-	
기정	4-2	잔디마당 2	외동 450 일원	650.0	-	-	-	
기정	9	사색의 길	외동 산5-1 일원	2,774.0	-	-	-	

(3) 휴양시설(변경없음)

구분	도면 번호	시설의 세분	위치	부지면적 (㎡)	건축규모(㎡)		규모	비고
					바닥면적	연면적		
기정	소계			485.0	-	-	-	
기정	10-2	임간휴게소2	홍동 산29-1 일원	55.0	-	-	-	
기정	10-4	임간휴게소4	홍동 산29-1 일원	175.0	-	-	-	
기정	11	함박고개	홍동 산41 일원	255.0	-	-	-	

(4) 유희시설(변경없음)

구분	도면 번호	시설의 세분	위치	부지면적 (㎡)	건축규모(㎡)		규모	비고
					바닥면적	연면적		
기정	소계			783.0	-	-	-	
기정	15	어린이놀이터	외동 441 일원	783.0	-	-	-	

(5) 운동시설(변경)

구분	도면 번호	시설의 세분	위치	부지면적 (㎡)	건축규모(㎡)		규모	비고
					바닥면적	연면적		
기정	소계			2,190.0	-	-	-	
변경	소계			3,129.0	-	-	-	증) 939.0㎡
기정	16-3	체력단련장3	홍동 산38-1 일원	530.0	-	-	-	
기정	26-1	다목적구장1	외동 457-1 일원	825.0	-	-	-	
기정	26-2	다목적구장2	외동 453 일원	835.0	-	-	-	
폐지	26-2	다목적구장2	외동 453 일원	-	-	-	-	감) 835㎡
신설	29	테니스장	외동 453 일원	1,774.0	-	-	-	증) 1,774㎡

(6) 교양시설(변경없음)

구분	도면 번호	시설의 세분	위치	부지면적 (㎡)	건축규모(㎡)		규모	비고
					바닥면적	연면적		
기정	소계			4,611.0	-	-	-	
기정	20	임간학교	홍동 산29-1 일원	2,233.0	-	-	-	
기정	21	토양생물원	홍동 산38-1 일원	85.0	-	-	-	
기정	23	버섯원	홍동 산29-1 일원	60.0	-	-	-	
기정	24	유아숲 체험원	외동 산6 일원	2,233.0	-	-	-	

(7) 편익시설(변경없음)

구분	도면 번호	시설의 세분	위치	부지면적 (㎡)	건축규모(㎡)		규모	비고
					바닥면적	연면적		
기정	소계			553.0	23.0	23.0	-	
기정	24-2	주차장2	외동 455 일원	530.0	-	-	-	
기정	27	화장실	외동 산5-12 일원	23.0	23.0	23.0	-	

(8) 관리시설(변경없음)

구분	도면 번호	시설의 세분	위치	부지면적 (㎡)	건축규모(㎡)		규모	비고
					바닥면적	연면적		
기정	소계			10.0	10.0	10.0	-	
기정	28	관리사무실	외동 456 일원	10.0	10.0	10.0	-	

(9) 녹지(변경)

구분	도면 번호	시설의 세분	위치	부지면적 (㎡)	건축규모(㎡)		규모	비고
					바닥면적	연면적		
기정	소계			147,516.0	-	-	-	
변경	소계			149,752.0	-	-	-	증) 2,236.0㎡
기정	-	녹 지	전지역	147,516.0	-	-	-	
변경	-	녹 지	전지역	149,752.0	-	-	-	증) 2,236.0㎡

5) 도로조서 총괄표(변경)

구분		합계		소로	
		연장(m)	면적(㎡)	연장(m)	면적(㎡)
합계	기정	2,001.0	5,063.0	2,001.0	5,063.0
	변경	1,964.0	5,008.0	1,964.0	5,008.0
1류	기정	-	-	-	-
2류	기정	40.0	320.0	40.0	320.0
3류	기정	1,961.0	4,743.0	1,961.0	4,743.0
	변경	1,924.0	4,688.0	1,924.0	4,688.0

6) 세부도로조서(변경)

구분	등급	류별	번호	폭원 (m)	사용 형태	연장 (m)	면적 (㎡)	기점	종점	비고
기정	합계				-	2,001.0	5,063.0	-	-	
변경	합계				-	1,964.0	5,008.0	-	-	
기정	소로	2류	1	8	진입로	40.0	320.0	북측구역계	주차장2	
기정	소로	3류	4	3	산책로	75.0	299.0	체력단련장1	함박고개	
기정	소로	3류	5	3	산책로	253.0	760.0	함박고개	소로3-42	
기정	소로	3류	19	1.5	산책로	49.0	74.0	소로3-15	소로3-20	
기정	소로	3류	20	3	진입로	252.0	755.0	남측구역계	함박고개	
기정	소로	3류	21	1.5	산책로	190.0	295.0	소로3-20	소로3-5	
기정	소로	3류	24	1.5	산책로	90.0	135.0	소로3-36	소로3-8	
기정	소로	3류	36	2	연결로	330.0	662.0	소로3-20	임간휴게소4	
기정	소로	3류	37	1.5	연결로	93.0	140.0	소로3-36	소로3-36	
기정	소로	3류	38	1.5	진입로	26.0	39.0	남측구역계	소로3-37	
기정	소로	3류	41	1.5	진입로	37.0	55.0	북측구역계	주차장2	
폐지	소로	3류	41	1.5	진입로	-	-	-	-	
기정	소로	3류	42	1.5	연결로	64.0	96.0	소로3-5	소로3-43	
기정	소로	3류	43	3	산책로	340.0	1,020.0	임호광장	소로3-43	
기정	소로	3류	44	3	산책로	62.0	186.0	소로3-43	임호광장	
기정	소로	3류	45	2	산책로	73.0	146.0	임호광장	소로3-46	
기정	소로	3류	46	3	산책로	27.0	81.0	소로3-43	소로3-43	

3. 관계도면 : 실음생략

김해시 하수도 원인자부담금 단위단가 공고

「하수도법」 제61조 및 같은 법 시행령 제35조, 「김해시 하수도 사용조례」 제22조 및 제24조 규정에 따라 김해시 하수도 원인자부담금 단위단가를 다음과 같이 공고합니다.

2023. 04. 26.

김 해 시 장

1. 하수도 원인자부담금 단위단가

- 개별건축물 등에 대한 원인자부담금 단위단가 : 2,198,000원/m³
- 타행위의 원인자부담금 단위단가
 - ▶ 화목·장유·진영하수처리구역 : 2,198,000원/m³
 - ▶ 그 외 하수처리구역 : 3,140,000원/m³

2. 대상지역

- 김해시 하수처리구역 내

3. 부과기준

- 하수도법 제61조, 하수도법 시행령 제35조, 김해시 하수도 사용 조례 제22조 (개별건축물 등에 대한 원인자부담금) 및 제24조(타행위에 대한 원인자부담금)

4. 부과대상

- 건축물 등의 소유자(건축 또는 건설 중인 경우에는 건축주 또는 건설주체) 또는 타행위 시행자

5. 시행일 : 2023. 5. 1.

6. 문의처

- 개별건축물등 : 김해시 하수과 하수행정팀(☎ 055-330-3988)
- 타 행위 : 김해시 하수과 공공하수팀(☎ 055-330-3966)

개발제한구역 생활비용보조사업 시행 안내

1. 국토교통부와 김해시에서는 개발제한구역에 거주하는 저소득 주민에 대한 생활 불편을 해소하고 나아가 복지증진을 통한 삶의 질을 향상시키고자 매년 주민지원 사업을 실시하고 있습니다.

2. “주민지원사업”이란 개발제한구역 관리계획에 따라 개발제한구역 주민을 위해 시행하는 생활편익사업, 복지증진사업, 생활비용보조사업, 소득증대사업 등으로 국고보조금 지원을 받아 시행하는 사업입니다.

※ 주민지원사업의 종류 : 도로, 상·하수도, 마을회관, 소득증대사업 등 지원, **생활비용 보조 사업**(학자금, 전기료·수도료, 가스료, 건강보험료, 정보·통신비, 의료비 등을 연간 60~100만원 한도 내에서 소득별 차등지급)

3. 주민지원사업의 대상이 되는 자의 범위

가. 개발제한구역 지정당시거주자로서 해당 가구의 월평균소득이 전년도 통계청 발표 자료 기준으로 도시지역 가구당 월평균 소득 5,51,394원 이하인 세대

(다만, 신청당시 최근 3년간 3회 이상 법과 이 영에 따라 불법행위로 형사처벌을 받은 사람과 불법행위에 대한 시정명령을 받고 이를 이행하지 아니한 사람은 제외한다.)

※ 개발제한구역 지정일자

- 부산권 : 1971. 12. 29 , 창원권 : 1973. 6. 27

※ 통계청이 발표한 전년도 도시지역 가구당 월평균 소득 = 5,515,394원

(소득 = 2021년도 근로소득, 사업소득, 재산소득, 공적이전소득, 기타소득 등)

4. 위의 생활비용보조금 지급대상에 해당되는 세대주는 아래의 구비서류를 2022년 4월 27일부터 6월 30일까지 주소지 읍면동 행정복지센터로 제출하여 주시기 바랍니다.

5. 생활비용 보조사업이 저소득 주민을 지원하기 위해 지급하는 점을 고려하여 거짓 그 밖의 부정한 방법으로 부당신청하지 않도록 적극 협조하여 주시기 바랍니다.

구
비
서
류

1. 사회보장급여 신청(변경)서(별지 제1호서식) 1부.
2. 소득·재산 신고서(별지 제1호의2서식) 1부.
3. 금융정보 등(금융·신용·보험정보) 제공 동의서(별지 제1호의3서식) 1부.
4. 비용 보조를 신청하는 사람의 신분을 확인할 수 있는 신분증명서(주민등록증, 운전면허증, 장애인등록증, 여권 등) 1부.

2023년 4월 일

김 해 시 장

직인

사회보장급여 신청(변경)서

(4쪽 중 1쪽)

처리기간	별도안내
------	------

신청인	성명	주민등록번호 (외국인등록번호)	세대주와의 관계	전화번호
	주소 (실거주지 주소 ¹⁾ :			휴대전화 ²⁾ 전자우편

가족사항	세대주와의 관계	성명	주민등록번호 (외국인등록번호 등)	동거여부 (미동거사유)	학력·재학여부 (학교명/학년반)	건강상태 (장애/질병)	취업상태		전화번호 (집/직장)
	직업	직장명							

1. 배우자 관계³⁾ ([] 법률혼 [] 사실혼 [] 사실상 이혼) 2. 외국여권 소지자명⁴⁾: _____, _____
 3. 국외출생자명⁵⁾: _____, _____ 4. 복수국적자명⁶⁾: _____, _____

부양의무자 ⁷⁾	수급자와의 관계	성명	주민등록번호 (외국인등록번호)	주소	가구원수	전화번호

급여계좌	신청인과의 관계	성명	금융기관명	계좌번호	비고(사유) ⁸⁾

통지방법	[] 서면 [] 전자우편(E-mail) [] 문자메시지서비스(SMS) [] 기타 ()
------	------------------------------------------------------------------------------------

작성방법

- 1) 주민등록상 주소와 실제 거주지의 주소가 다른 경우 실제 거주지의 주소 기재(주거급여 신청자 중 임차가구에 한함)
- 2) 원활한 결과 통지를 위해 신청인 휴대전화번호 정확하게 기재
- 3), 4) 해당자에 한함
- 5), 6) 아동수당, 부모급여(현금), 양육수당 신청대상에 한함
- 7) 부양의무자 조사 사업 해당자에 한함(부양의무자 : ① 수급권자의 1촌의 직계혈족, ② 수급권자의 1촌의 직계혈족의 배우자, 다만 사망한 1촌의 직계혈족의 배우자는 제외)
- 8) 동일보장가구의 계좌가 아닐 경우 사유를 반드시 기재하고, 디딤씨앗계좌(CDA) 또는 압류방지통장이 있는 경우에도 반드시 기재

2. 제3차 제공에 관한 사항

- 제공받는 자:** 한국방송공사, 한국전력공사, 이동통신사, 한국가스공사, 도시가스사업자, 지역난방공사, 시내·외 유선전화사업자
- 제공받는 자의 이용 목적:** 요금감면 (대행)신청 및 요금감면 대상 자격변동 여부 확인
- 제공할 개인정보 범위:** 성명, 주민등록번호(외국인등록번호), 주소, 연락처, 자격정보, 고객번호
- 제공받은 자의 개인정보 보유·이용 기간:** 요금감면대상 자격실시 후 5년이 경과하면 파기함을 고지합니다.
- 동의를 거부할 권리 및 동의를 거부할 경우의 불이익**
위 개인정보의 제공 동의를 거부할 권리가 있으며, 동의를 거부시 요금감면 (대행)신청이 제한됩니다.

[]

선택적 동의

동의 (√ 체크)

1. 장애인연금의 차상위 부가급여를 신청하여 차상위 자격이 확인되었으나, 위탁 심사결과 장애인연금법 시행령 제2조에 해당되지 않는 등록장애인일 경우, 장애인연금 신청일을 장애수당 신청일로 처리하는데 동의합니다. []
2. 사회복지공동모금회 등 서비스연계를 신청하는 경우, 신청을 대행하고 필요한 경우 관련 정보(성명, 주소, 연락처, 자격정보 등)를 제공하는 것에 동의합니다. []
3. 교육급여 또는 교육비 지원을 신청한 경우, 교육급여와 교육비 지원을 모두 신청한 것에 동의합니다. []
4. 기초생활보장급여를 신청한 경우 차상위계층 지원사업(차상위계층 확인, 차상위 본인부담경감, 차상위 자활급여)을 신청한 것으로 처리하는 것에 동의합니다. 기초생활보장급여가 전부 중지된 경우 관련 개인정보를 활용하여 차상위계층 지원사업을 신청하는 것에 동의합니다. []
5. 차상위계층 지원사업 수급 중 소득이나 재산 등이 변동된 경우 관련 개인정보를 활용하여 「국민기초생활보장법」 제21조의 제2항에 따라 기초생활보장급여를 신청하는 것에 동의합니다. []
6. 맞춤형 급여 안내를 신청하고 사회복지보장급여의 수급 가능성 확인을 위하여 필요한 개인정보, 금융·신용·보험정보 등을 활용하는 것에 동의합니다. (단, 생계·의료·주거·교육급여, 한부모 가족지원, 청소년 한부모 자립지원, 차상위계층 확인, 차상위 자활급여, 차상위 자산형성, 기초연금, 장애인연금, 장애수당, 장애아동수당 신청에 한함) []
7. 부모급여(현금)를 신청한 경우 만2세 연령 도래시 양육수당 급여를 신청한 것으로 처리하는 것에 동의합니다. []

유의 사항

확인 (√ 체크)

1. 「사회보장급여의 이용·제공 및 수급권자 발굴에 관한 법률」 및 관계 법률에 따라 허위 또는 기타 부정한 방법으로 급여를 받거나 타인으로 하여금 급여를 받게 한 경우, 급여 지급 사유가 소급하여 소멸한 경우 등에는 보장비용을 지급한 보장기관이 그 비용의 전부 또는 일부를 그 급여를 받은 자 또는 급여를 받게 한 자로부터 환수할 수 있으며, 해당 법률에서 정한 바에 따라 징역, 벌금, 구류 또는 과태료 등의 처분을 받을 수 있습니다.
2. 사회복지보장급여의 제공여부 결정에 필요한 조사를 거부, 방해 또는 기피할 경우 관계 법률에 따라 신청이 각하되거나 결정이 취소되고, 급여가 정지 또는 중지되거나, 과태료 등이 부과될 수 있습니다.
3. 이 신청에 따라 사회복지보장급여를 제공받으면 거주지, 세대원, 소득·재산상태, 근로능력, 수급이력, 복수국적발생 등이 변동되었을 때 변동사유를 신고하지 않거나 허위로 신고한 경우 해당 급여는 환수될 수 있으며, 관계 법률에 따라 형사 처벌 또는 과태료 등의 처분을 받을 수 있습니다.
4. 사회복지보장급여 신청을 위해 작성·제출하신 서류는 반환되지 않습니다.
5. 「국민기초생활보장법」 제8조의2 제1항 제3호, 같은 법 시행령 제5조의6 제2항 제3호에 따른 부양의무자 기준 미적용 요건이 향후 변경되는 경우(부양의무자 또는 그 가구의 기초연금·장애인연금 수급권 소멸·상실 또는 지급 정지, 장애정도 하향조정 등)에는 같은 법에 따른 급여가 정지 또는 중지될 수 있으며, 부양의무자 조사를 위한 서류('금융정보등 제공동의서' 등) 제출이 필요할 수 있습니다. []
6. 요금감면 (대행)신청을 한 경우 관련한 결정 또는 서비스 제공에 대해서는 해당 기관에 직접 문의하시기 바랍니다.
※ TV 수신료 및 전기요금 : 한국전력공사, 휴대전화요금 : 이동통신사, 도시가스요금 : 도시가스사업자
지역난방비감면 : 지역난방공사 시내·외유선전화요금 : 시내·외유선전화사업자
7. 맞춤형 급여 안내는 사회복지보장급여의 수급 가능성을 주기적으로 확인하여 안내해 드리기 위한 것으로, 실제 사회복지보장급여 수급을 위해서는 별도로 신청하셔야 합니다. 맞춤형 급여 안내의 유효기간은 5년이고, 거부 의사가 없으면 연장될 수 있습니다. 맞춤형 급여 안내는 가구 단위로 신청되며, 가구원은 주민등록전신정보·가족관계등록전신정보 변동에 따라 변경될 수 있습니다. 맞춤형 급여 안내를 통해 안내된 사회복지보장급여는 정보통신망에서 조회된 공적자료 위주로 확인한 결과이므로 실제 신청조사 결과와 다를 수 있으며, 신청인과 가구의원 '금융정보 등 제공 동의서' 제출 여부에 따라 안내의 정확도가 달라질 수 있습니다.

본인(대리신청인 포함)은 개인정보 활용 동의와 선택적 동의 및 유의사항에 대하여 담당공무원으로부터 안내받았음을 확인하며, 위와 같이 사회복지보장급여를 신청합니다.

년 월 일

신청인(대리 신청인)¹²⁾ 성명 : (서명 또는 인)
(배우자 동시신청 시) 배우자 : (서명 또는 인)

특별자치시장·특별자치도지사·시장·군수·구청장·교육감 귀하

9) 민간·공공임차, 사용대차, 공동생활가정 거주자,
 10) 가정위탁(입양대상), 보장시설, 타 법령 우선지원 주거시설, 공공운영 공동생활가정 등,
 11) 「의료급여법」 제3조제1항제2호부터 제10호에 해당하여 의료급여를 받고자 하는 수급권자,
 12) 가족, 친족(8촌이내의 혈족, 4촌이내의 인척), 사회복지담당공무원 및 기타 관계인(후견인) 등

안 내 사 항

처 리 기 한

- 14일 : 유아학비, 양육수당(연장시 30일)
- 30일 : 기초생활보장(연장시 60일), 아이돌봄서비스지원(연장시 60일), 기초연금(연장시 60일), 장애인연금(연장시 60일), 청소년특별지원, 부모급여(연장시 60일), 아동수당(연장시 60일), 한부모가족(연장시 60일)
- 60일 : 초·중·고 학생 교육비 지원(연장시 90일)

관 계 별	보장구분	해당 법률
	기초생활보장	기초생활보장법, 의료급여법, 초·중등교육법, 주거급여법
	영유아	영유아보육법, 아이돌봄지원법
	아동 · 청소년	초·중등교육법, 학교 밖 청소년법, 청소년복지 지원법, 아동수당법
	노인	기초연금법
	장애인	장애인연금법, 장애인복지법, 장애아동 복지지원법
	한부모가족	한부모가족지원법
	기타	기초생활보장법, 국민건강보험법, 의료급여법, 개발제한구역법

신청시 구비서류

추가 제출서류

<p>기초생활보장, 기초연금, 초·중·고 학생 교육비, 장애인, 장애인연금, 한부모가족, 기타(타법의료급여¹³⁾, 개발제한구역 생활비용 보조, 차상위 계층 확인)</p>	<p>소득·재산신고서 (별지 제1호의2서식)</p> <p>금융정보등제공동의서 (별지 제1호의3서식)</p>	<ol style="list-style-type: none"> 1. 신청인(대리신청인)의 신분을 확인할 수 있는 서류(해당자에 한하며, 대리신청의 경우에는 위임장 및 대리신청인, 신청인의 신분을 확인할 수 있는 서류) 2. 제적등본(가족관계증명서로 부양의무자를 확인할 수 없는 경우에 한함) 3. 소득·재산 등의 확인에 필요한 서류(임대차 계약서, 급여명세서 등) 4. 건강 진단서(해당자에 한함) 5. 통장계좌번호 사본 1부(해당자에 한함) 6. 수업료 등 납입고지서(학비지원 신청자의 경우에 한함) <ul style="list-style-type: none"> - 1/4분기 : 수업료납입고지서(신입생인 경우 입학금고지서) - 2/4분기 이후 : 해당학교 재학조회 또는 당해 분기 납입고지서(신규신청) - 학원학습비 및 직원훈련비 등 납입고지서 7. 특별청소년지원 신청의 경우, 선정대상임을 증명하는 서류 또는 그 밖의 자료 (보호자 부재·연락 두절, 학업 중단 등) 8. 청소년한부모자립지원대상자 중 자립촉진수당 신청자 <ul style="list-style-type: none"> - 취업훈련확인서, 취업확인서, 검정고시학원등록증빙자료, 재학증명서 또는 이와 동등한 효력을 가지는 서류 중 하나이상 제출 9. 노숙인 확인서 등(해당자에 한함) 10. 아이돌봄서비스 신청의 경우 취업증빙 서류 11. 농어촌양육수당 신청의 경우 농어업경영체 등록 확인서 또는 농업인확인서 12. 자산형성 신청의 경우 별지 제13호서식 자산형성사업 참여(법경) 신청서 13. 임대차계약서, 사용대차확인서 등 임차가구임을 증빙할 수 있는 서류(주거급여 임차수급자에 한함) 14. 복수국적자의 경우, 기본증명서 상세, 가족관계증명서 사본 각 1부 , 외국여권 사본1부(외국여권소지자), 국내여권 사본 1부(국내여권소지자) 단, 외국여권 및 국내여권이 모두 없는 경우 여행증명서 사본 또는 출입국사실증명서 15. 복수국적자가 아닌 국외출생자의 경우, 국내여권 사본 1부 단, 국내여권이 없는 경우 여행증명서 사본 또는 출입국사실증명서
<p>노인, 아동·청소년, 기타(차상위본인부담경감, 자산형성)</p>	<p>소득·재산신고서 (별지 제1호의2서식)</p>	

제출하는 곳

관할 시·군·구청(읍·면 사무소 또는 동 주민센터). 단, 기초연금 지급 신청자는 국민연금공단에 제출 가능

13) 「의료급여법」 제3조제1항제5호부터 제7호, 제9호에 해당하여 의료급여를 받고자 하는 수급권자

금융기관 등의 명칭

1. 「금융실명거래 및 비밀보장에 관한 법률」 제2조제1호에 따른 금융회사 등
 - 1) 「은행법」에 따른 은행
 - 2) 「중소기업은행법」에 따른 중소기업은행
 - 3) 「한국산업은행법」에 따른 한국산업은행
 - 4) 「한국수출입은행법」에 따른 한국수출입은행
 - 5) 「한국은행법」에 따른 한국은행
 - 6) 「자본시장과 금융투자업에 관한 법률」에 따른 투자매매업자·투자중개업자·집합투자업자·신탁업자·증권금융회사·종합금융회사 및 명의개서대행회사
 - 7) 「상호저축은행법」에 따른 상호저축은행 및 상호저축은행중앙회
 - 8) 「농업협동조합법」에 따른 조합과 그 중앙회 및 농협은행
 - 9) 「수산업협동조합법」에 따른 조합 및 중앙회
 - 10) 「신용협동조합법」에 따른 신용협동조합 및 신용협동조합중앙회
 - 11) 「새마을금고법」에 따른 금고 및 중앙회
 - 12) 「보험업법」에 따른 보험회사
 - 13) 「우체국예금·보험에 관한 법률」에 따른 체신관서
 - 14) 「금융실명거래 및 비밀보장에 관한 법률」 시행령 제2조에 따른 기관
2. 「신용정보의 이용 및 보호에 관한 법률」 제25조에 따른 신용정보집중기관: 전국은행연합회 등

금융정보 등의 범위

1. 금융정보
 - 1) 보통예금, 저축예금, 자유저축예금, 외화예금 등 요구불 예금 : 3개월 이내 평균 잔액, 3개월 입금액 총액*
* 기초생활보장제도만 해당
 - 2) 정기예금, 정기적금, 정기저축 등 저축성예금 : 예금의 잔액 또는 총 납입액
 - 3) 주식, 수익증권, 출자금, 출자지분, 부동산(연금)신탁 : 최종 시세가액
 - 4) 채권, 어음, 수표, 채무증서, 신주인수권증서, 양도성예금증서 : 액면가액
 - 5) 연금저축 : 정기적으로 지급된 금액 또는 최종 잔액
 - 6) 1)부터 5)까지에 해당하는 금융재산에서 발생하는 이자, 배당 또는 할인액
2. 신용정보
 - 1) 대출 현황 및 연체 내용
 - 2) 신용카드 미결제 금액
3. 보험정보
 - 1) 보험증권 : 해약할 경우 지급받게 될 환급금 또는 최근 1년 이내에 지급된 보험금
 - 2) 연금보험 : 해약할 경우 지급받게 될 환급금 또는 정기적으로 지급되는 금액

유의사항


- 지원대상자 또는 부양의무자가 이 **동의서 제출을 2회 이상 거부·기피할 경우** 「국민기초생활 보장법」 제22조제8항, 「기초연금법」 제11조제4항, 「장애인연금법」 제9조제8항, 「의료급여법」 제3조의3제3항, 「주거급여법」 제14조, 「아이돌봄지원법」 제24조제3항, 「한부모가족지원법」 제12조의4에 따라 사회보장급여 신청이 각하될 수 있습니다.
- 이 동의서는 「사회보장급여의 이용·제공 및 수급권자 발굴에 관한 법률」 제5조, 「국민기초생활 보장법」 제21조, 「기초연금법」 제10조, 「장애인연금법」 제8조 및 「한부모가족지원법」 제11조, 「장애인복지법」 제50조의2, 「초·중등교육법」 제60조의5, 「의료급여법」 제3조의3제2항, 「주거급여법」 제9조에 따라 **사회보장급여를 신청할 때 한 번만 제출하면 됩니다.** 향후 「사회보장급여의 이용·제공 및 수급권자 발굴에 관한 법률」 제19조 및 「국민기초생활 보장법」 제23조 및 「기초연금법」 제11조제2항, 「장애인연금법」 제11조, 「의료급여법」 제3조의3제3항, 「주거급여법」 제11조에 따른 확인조사의 경우에는 **동의서를 추가로 제출하지 아니하여도** 보건복지부장관 등이 금융정보 등의 제공을 요청할 수 있습니다.
- 「사회보장급여의 이용·제공 및 수급권자 발굴에 관한 법률」 제22조의2에 따라 **맞춤형 급여 안내를 위한 금융정보 등의 제공 동의서를 한 번만 제출하면, 이후 주기적인 맞춤형 급여 안내를 위한 금융재산조사의 경우에는 동의서를 추가로 제출하지 아니하여도** 보건복지부장관 등이 금융정보 등의 제공을 요청할 수 있습니다. 맞춤형 급여 안내 **신청인과 가구의 금융정보 등 제공 동의서 제출 여부에 따라 수급가능성을 확인하여 안내하는 사업의 정확도가 달라질 수 있습니다.**
- 동의자(지원대상자 또는 부양의무자)의 금융정보 등은 「사회보장급여의 이용·제공 및 수급권자 발굴에 관한 법률」 제29조제8항 및 제49조, 「국민기초생활 보장법」 제22조제6항 및 제23조의2제6항, 「기초연금법」 제12조제6항, 「긴급복지지원법」 제13조제7항 및 「장애인연금법」 제9조 제6항 및 제12조제6항, 「한부모가족지원법」 제12조의3, 「장애인복지법」 제50조의3제6항, 「장애아동 복지지원법」 제15조제6항, 「의료급여법」 제3조의3제3항, 「초·중등교육법」 제60조의6, 「주거급여법」 제15조제6항에 따라 대상자 선정·확인조사, 맞춤형 급여 안내, 수급희망 이력관리, 급여 지급계좌 유효성 확인을 위한 금융재산 등의 조사 목적 외에 **다른 용도로 사용하거나 다른 사람 또는 기관에 제공되지 아니하며, 이를 위반한 경우에는 「사회보장급여의 이용·제공 및 수급권자 발굴에 관한 법률」 제54조 또는 해당 법률의 벌칙규정을 적용하여 처벌받을 수 있습니다.**

공 고

김해시 공인조례 제7조(재등록 및 폐기) 및 제10조(공고)의 규정에 따라 재등록 및 폐기 공인을 다음과 같이 공고합니다.

2023년 4월 26일

김 해 시



1. 재등록 공인 최초 사용일자 : 2023. 04. 26.
2. 폐기 공인 폐기일자 : 2023. 04. 26.



3. 재등록 공인내역 : 2개

공 인 명	제 품 명 (모델/형식)	규격 (cm)	재료	서 체	사 유	관리부서
민원사무 김해인용 시장유1동	통합증명발급기 (TA-2200S/총)	2.6×2.6	특수 고무	훈민 정음체	통합증명 발급기 특수공인 접착불량	장유1동
민원사무 김해시인용 장유1동	통합증명발급기 (TA-2200S/횡)	2.1×2.1	특수 고무	훈민 정음체	통합증명 발급기 특수공인 접착불량	장유1동


4. 폐기 공인내역 : 2개

공 인 명	제 품 명 (모델/형식)	규격 (cm)	재료	서 체	사 유	관리부서
민원사무 김해인 시장유1동전용	통합증명발급기 (TA-2200S/중)	2.6×2.6	특수 고무	훈민 정음체	통합증명 발급기 특수공인 접착불량	장유1동
민원사무 김해시 장유1동장인 전용	통합증명발급기 (TA-2200S/횡)	2.1×2.1	특수 고무	훈민 정음체	통합증명 발급기 특수공인 접착불량	장유1동

5. 재등록 인영부 : 2개

구 분	공 인 명	제 품 명 (모델/형식)	규격 (cm)	재료	서 체	인 영
재등록	민원사무 김해인 시장유1동전용	통합증명발급기 (TA-2200S/중)	2.6×2.6	특수 고무	훈민 정음체	
재등록	민원사무 김해시 장유1동장인 전용	통합증명발급기 (TA-2200S/횡)	2.1×2.1	특수 고무	훈민 정음체	

6. 폐기 인영부 : 2개

구 분	공 인 명	제 품 명 (모델/형식)	규격 (cm)	재료	서 체	인 영
폐기	민원사무 김해인 시장유1동전용	통합증명발급기 (TA-2200S/중)	2.6×2.6	특수 고무	훈민 정음체	
폐기	민원사무 김해시 장유1동장인 전용	통합증명발급기 (TA-2200S/횡)	2.1×2.1	특수 고무	훈민 정음체	